

Åsunden Runt

på cykel



Åsunden runt är en härlig rundslinga på cykel på totalt 42 km i Ulricehamns kommun. Med utgångspunkt från Ulricehamn cyklar man utmed Åsundens långsmala sjö med utsikt över granskogsklädda kullar och lövrika bygder.

Att upptäcka

Åsunden runt är en lagom dagstur på cykel i vacker och varierande miljö. Längs med vägen passeras flera naturreservat såsom Kråkebo naturreservat på västra sidan av sjön och Korpebobergs lövskogar på östra sidan. Från banvallen slingrar sig en avstickare upp på Korpeboberg i Marbäck, där man från rastplatsen har en förtrollande utsikt över trädtopparna.

Längs med vägen passeras fina badplatser och boendeanternativ. Vägen är skyltad och skyltarna är vita med en blå cykel på.

Standard cykelväg




Första delen av cykelturen går på den östra sidan av Åsunden och här cyklar man på bilfri banvall längs med sjön hela vägen söderut till Vegby. [15 km] Här på banvallen går både Ätradalsleden och Sjuhäradsrundan. I Vegby finns det ett kafé där du kan ta en fika eller lättare lunch. Här lämnar du banvallen och följer bilvägen västerut [sväng höger ut på landsvägen strax före Vegby camping.]



Efter några km kommer du till Hulu. Här finns Handlar´n, en butik där du har möjlighet att köpa lite frukt, färdkostfika, glass eller något annat.

Vid affären kör du in så du har den till höger om dig och följer en mindre väg genom Hulu och ut på landsbygden. Här är ett mer kuperat landskap än östra sidan. Rude Kulle finner du några km efter du lämnat affären i Hulu. Där en fin rastplats med utsikt över sjön Åsunden.

Om ytterligare några hundra meter, och rätt så många höjdmeter har du Gårsbo Kvarn på din vänstra sida. Här är det ibland våffelkafé på lördagar under sommaren.



Brunnstigen (5 km) 
Åsunden runt (42 km) 
Sjuhäradsleden (72 km) 

Åsunden Runt (42 km) 
Åsundenleden (49 km) 

Klevaberget
Gul (4 km) 
Grön (8 km) 

Snart kommer du upp på landsvägen som du följer in mot Ulricehamn. Det lutar nu skönt nedför en bra bit. Resterande väg går mestadels på en mindre landsväg. Hela sträckan är på asfalt och när man närmar sig Ulricehamn kan man cykla på den bilfria banvallen igen.

På kartan följer du den prickade gula slingan runt sjön.

Järnvägen i Ulricehamn lades ned under 80-talet. Idag kan vi njuta av dessa platta fina leder under många mil. Mer om dessa finns på Åtradalsleden och Sjuhäradsrunda, och såklart på www.ulricehamnsturistbyra.se



ulricehamns
turistbyrå

www.ulricehamnsturistbyra.se