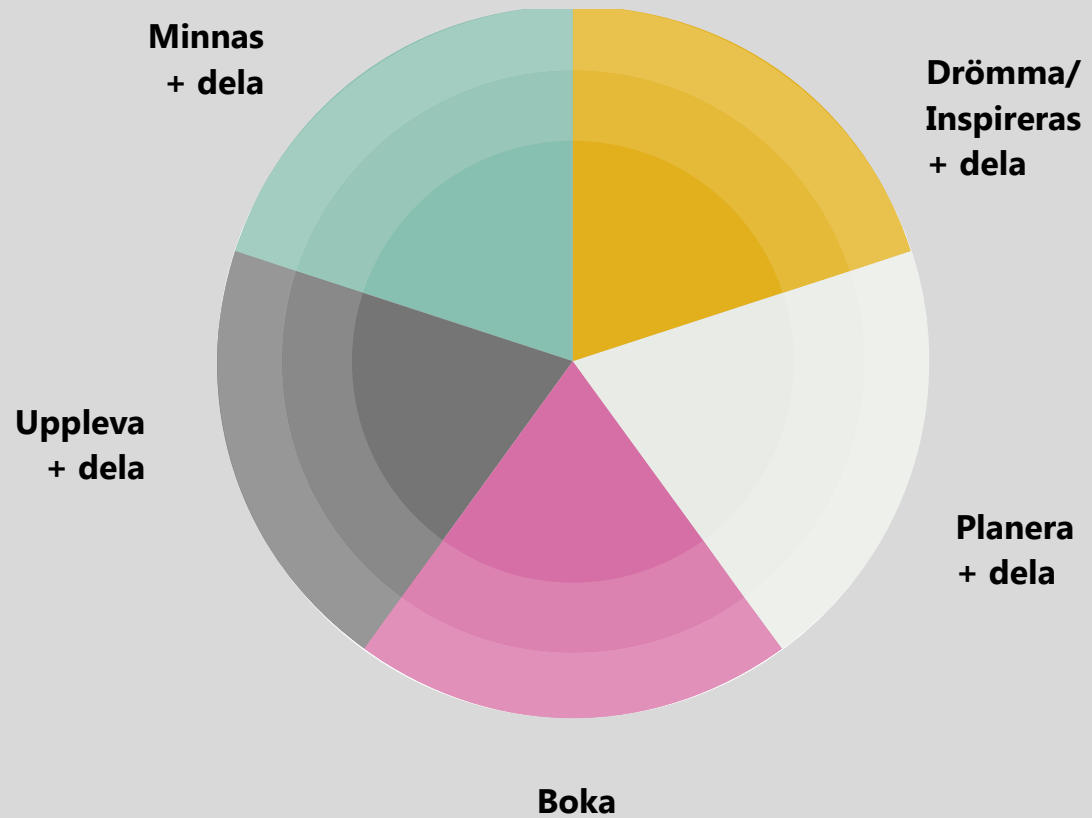




För vem och vad skall vi utveckla?

RESECYKELN

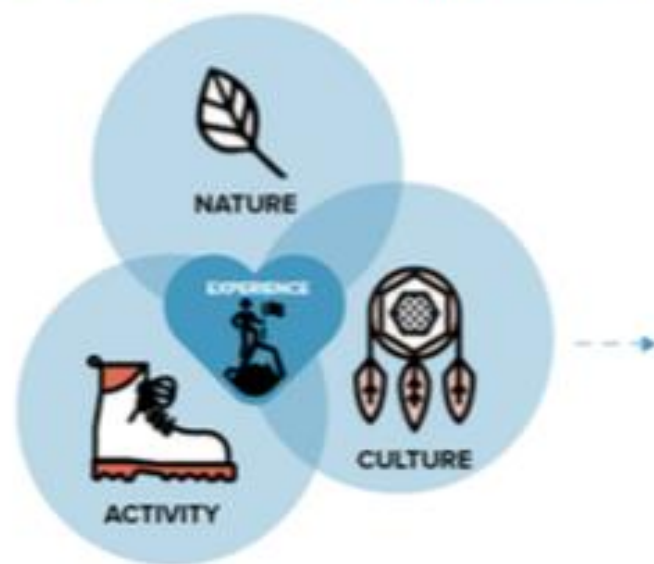


ATWS 2017

2017 ADVENTURE TRAVEL DEFINITION

...

Components of an Effective Adventure Trip



Vem?



Vandrare



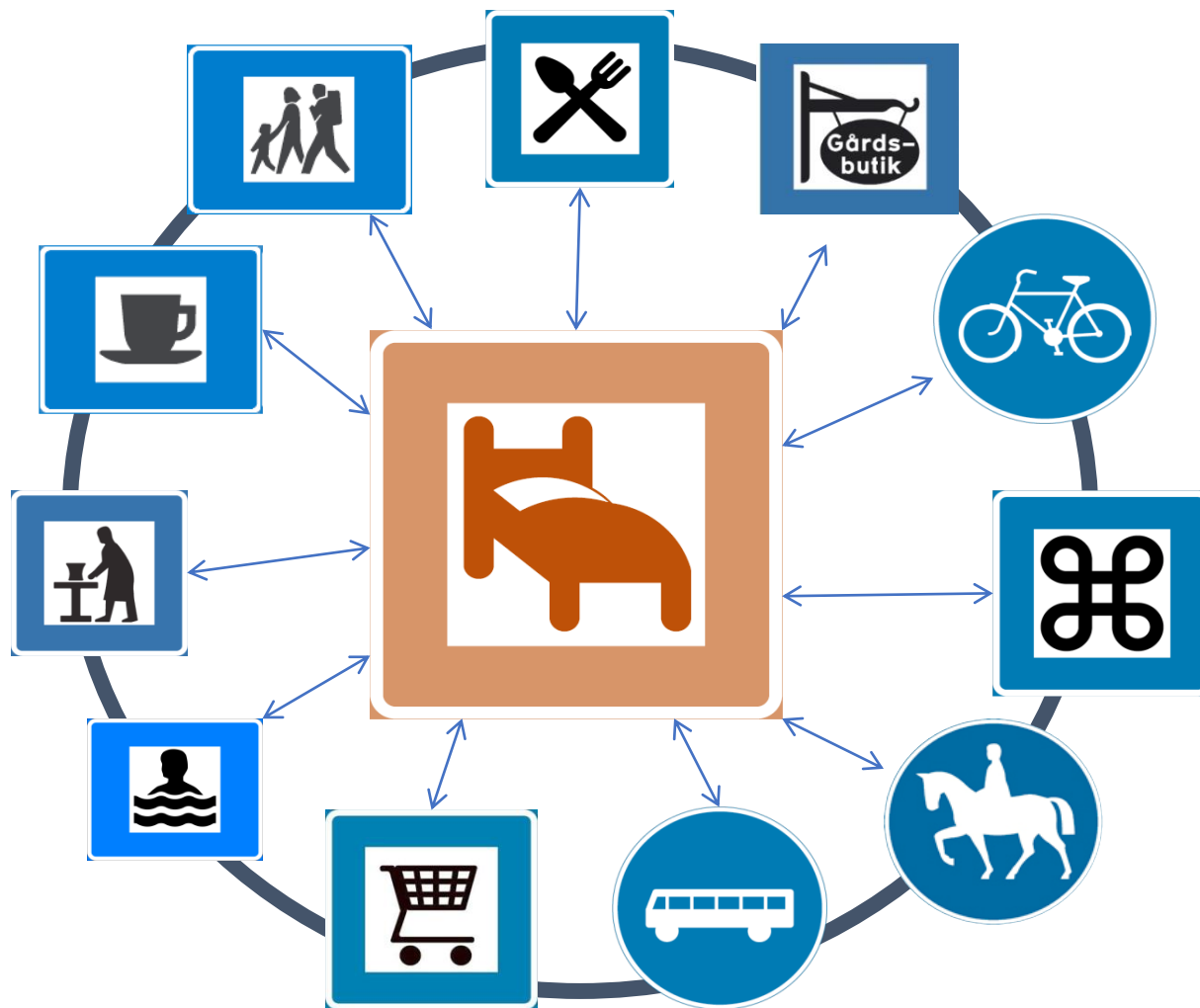
Walker/lätt/novis



Hikker/medium/amatör



Trekker/avancerad/proffs





Vandra

Att vandra i Västsverige kan vara en fascinerande naturupplevelse på många olika sätt. Korta dagsturer med bekvämt boende och lagad närproducerad mat eller långa strapatsar i exponerade miljöer.

Skärmavbild

VAR VILL DU VANDRA IDAG?



Bohusleden



Göta kanal med omnejd



Sjuhäradsbygden



Läckö och Kinnekulle



Pilgrimsleder



Skärmavbild

Vandra på öar



Båtluffa till fina vandringsleder

Att båtluffa är det perfekta sättet att upptäcka den bohuslänska skärgården. Spendera några fantastiska dagar bland saltstänk, kobbar och skär och vandra bland...

PLANERA DIN BÅTLUFF

PLANERA DIN VISTELSE





Vandra på Sydkoster
Strömstad

14 km, medel



Vandringsleder vid Läckö slott
Kållandsö, Lidköping

4 - 7 km, medel



Vandra Vänga mosse
Vänga, Borås

4,9 km, lätt

VANDRINGSLEDER VID LÄCKÖ SLOTT

Kållandsö, Lidköping

4 - 7 km, medel

På Kållandsö utanför Lidköping finns det intressanta besöksmål, fantastiska restauranger och unika naturupplevelser. Här finns flera fina vandringsleder att välja på i varierande längd. Kombinera din vandring med ett besök på ett av Västsveriges mest besökta turistmål, Läckö slott, som också har valts till Sveriges vackraste slott.



Snabbfakta

Längd: 4-7 km

Tidsåtgång: ca. 40-90 minuter

Svårighetsgrad: medel

Terräng: skogsstigar, klippor
och lite grusväg

Vackra vyer över slott och skärgård

Upptäck Kållandsö till fots och vandra på någon av [Kållandsös fina vandringsleder](#). Direkt vid Läckö slott utgår vandringsleden Roparudden på 4 kilometer som tar dig till den yttersta spetsen mot ön Stora Eken. Leden slingrar sig sjönära i kuperad terräng ut på udden och bjuder på många härliga vyer över slott och skärgård. Om du har tur finns det chans att se fiskjuse eller havsörn när du vandrar över bergshällarna. Det finns också en kortare tillgänglighetsanpassad gångstig, "Natur kul för alla", med spännande aktiviteter och information för stora och små. Namnet Roparudden kommer från att det var här som man stod och ropade eller signalerade över till ön Stora Eken för att kalla på färjkarlen när man ville komma över sundet.



Rik natur och historia

På Västra Kållandsö finns Tranebergsleden på 7 kilometer i varierande terräng och med ett rikt växt- och djurliv. Leden bjuder på fridfulla naturupplevelser både sjönära och i skogen . Här vandrar du ute i skärgården och det finns en stor chans att se olika sjöfåglar längs leden men också att se vilt i skogarna. På udden vid Sundvassholmen finns ett fågelskyddsområde som inte får beträdas under 1 april till 31 juli. Längs vandringen passerar du flera gamla torp och många historiska platser, bland annat Skeppstaviken som var Tranebergs hamn och lastplats under 1700- och 1800-talen.



FAKTA OM LEDEN

Längd:

Tranebergsleden är 7 kilometer lång och Roparudden 4 kilometer lång.

Ungefärlig tid:

Att vandra Tranebergsleden tar cirka 80 till 90 minuter och Roparudden tar ungefär 40 till 50 minuter att vandra.

Markering:

Tranebergsleden och Roparudden är markerade med blå markering. Den tillgänglighetsanpassade slingan är markerad med brun färg.

Svårighetsgrad:

- **Tranebergsleden:** Vandrigen klassificeras som medelsvår och går i omväxlande terräng i både skog och ute på klippor.
- **Roparudden:** Leden klassificeras som medelsvår och är delvis ganska kuperad terräng i både berg och skog. Större delen av sträckan är sjönära med utsikt mot Läckö och Stor-Eken, sista kilometern går på grusväg i skogen.

Start och mål:

- **Roparudden:** Start för vandringsleden sker vid parkeringen vid Läckö Slott. Hit kan du enkelt åka med buss från Lidköpings resecentrum till Läckö slott (cirka 50 minuters resa).
- **Tranebergsleden:** Leden startar vid Läckö golfklubb. Hit går ingen kollektivtrafik men det finns gott om parkering i direkt anslutning till leden.

Hitta hit:

I Västsveriges inland i Lidköpings kommun hittar du vandringslederna vid Läckö slott ute på Kållandsö. Det tar cirka 2 timmar med bil från Göteborg och om du vill åka kollektivt från Göteborg så kan du ta tåget till Lidköping på cirka 2 timmar. Från Lidköping resecentrum går det bussar till Läckö slott på cirka 50 minuter.

Karta:

Karta på vandringslederna hittar du på [Google maps](#), och i tryckt form på turistbyrån i Lidköping. Här finns en pdf-fil över vandringsleden vid [Roparudden](#) och [Traneberg](#).

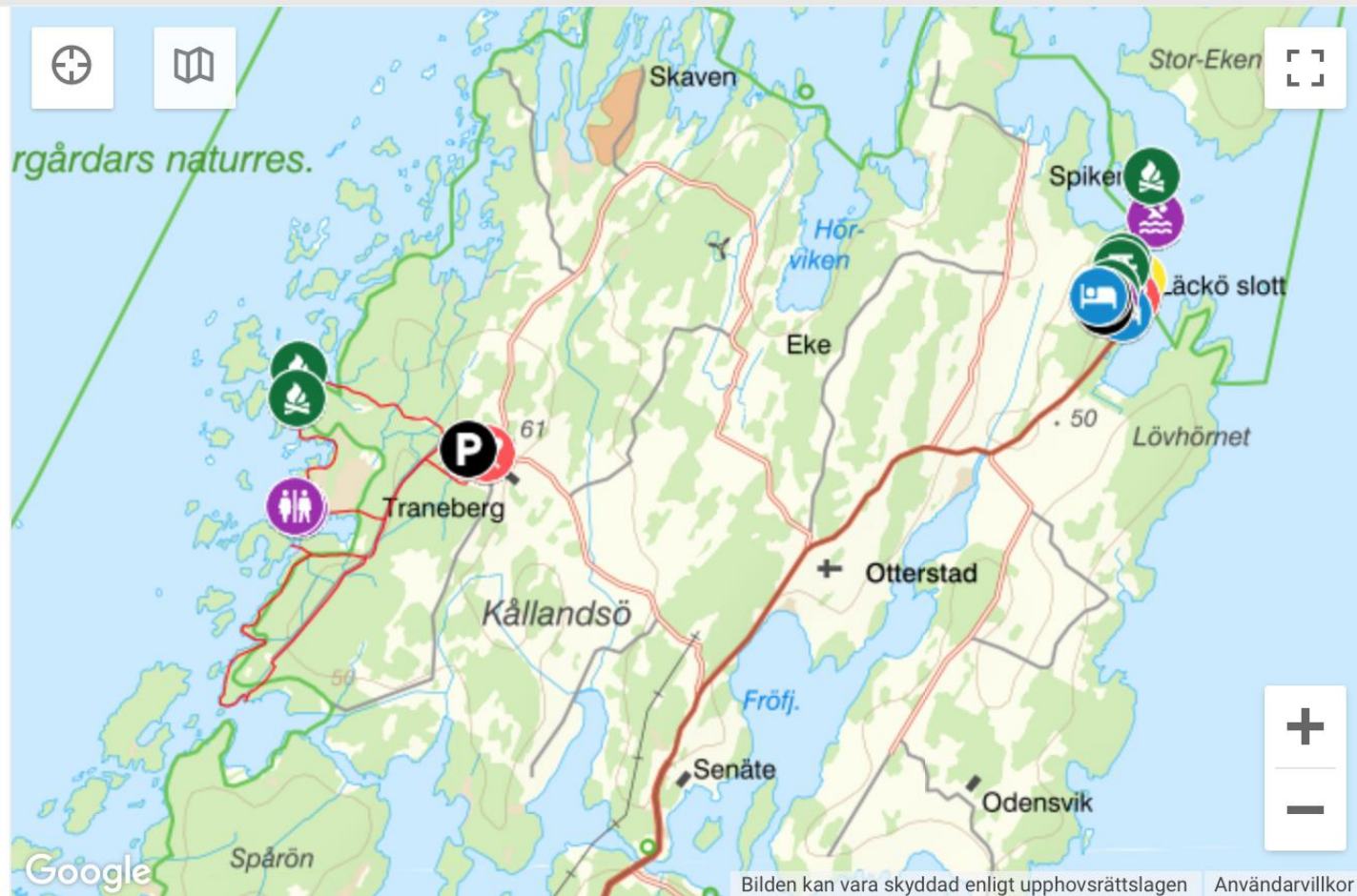
Karta för utskrift/nedladdning

Kontaktinformation

Destination Läckö-Kinneulle
Nya stadens torg, Gamla Rådhuset
53131 Lidköping

Telefon: +46 510 200 20

E-post: Skicka E-post
Hemsida: lackokinnekulle.se



Hur tar du och din verksamhet drömmen vidare till
"Planering, boka och upplevelse"?

VEM?

Familjen



Paret



Kompisarna



Innan

- USP för leden
- A till B eller rundslinga
- Längd och tid
- Svårighetsgrad, terräng
- När på året
- Foto och film
- Hållbara transporter, dit och hem
- Parkering
- Halv- eller heldagsvandring
- Flerdagsvandring
- Se, bo, äta och göra
- Märkning
- Kartor. Papper och digitalt
- Utrustning

Under

- KVALITETSÄKRAD LED
- Säker parkering
- Laddning
- Kvalitetsäkrade USP:ar
- Xxx
- Xxx
- Xxx

Efter

- Xxx
- Xxx
- Xxx

Lagunen Camping



Vandra kring Lagunen

Runt Lagunen finns en utmärkt slinga att vandra på och som är en härlig utflykt på sommaren såväl som höst, vinter och vår. Njut av havets salta vindar och den mjukt knakande tallskogen som omger Lagunen medan du tar dig runt med härlig utsikt över Starekilen. På slingan vandrar du över skogsstigar, grusvägar och karga klippor och det är en skön promenad som hela familjen kan vara med på. Kom in till receptionen så hjälper vi dig att komma igång.

Bohusleden

Bohusleden är en mycket omtyckt vandringsled av såväl nybörjare som rutinerade. Den sträcker sig ända från Strömstad i norr till Lindome i söder och tar dig genom vackra kustremsor och djupa skogar. Bohusleden är indelad i flera etapper och du vandrar i både ensamma landskap, över granitkladda klippor och genom mysiga småstäder på din färd. För dig som vandrar i den norra delen inkluderar Bohusleden ett besök på Björnerödspiggen, Bohusläns högsta berg med sina 222 m.ö.h. Missa inte den fantastiska utsikten!

[LÄS MER](#)

Kuststigen

Kuststigen startar långt upp i norra Bohuslän, ända uppe i Svinesund. Genom Strömstads Kommun vandrar du in till Vassbottens vackra sjölandskap där Sverige och Norge möts. På vägen snuddar du vid Kosterhavet och skärgårdens mynning, innan du viker av för att njuta av naturen inåt landet. Missa inte att ta dig upp på Björnerödspiggen, som är Bohusläns högsta berg med slående utsikt. Njut av Kuststogens salta havsdofter och de djupa, skyddande skogarna!

[LÄS MER](#)



Bild från Tjurpannan, Grebbestad.
Fotograf: Jonas Ingman



Vandra på västkusten

Vandra på Bohusläns vandringsleder

Att vandra på de vackra vandringslederna på västkusten är en fantastisk naturupplevelse. Här finns vacker och omväxlande natur med det glittrande och saltdoftande Kosterhavet längs kusten och de lummiga skogarna och knarrande grusvägarna längre in mot landet. Att vandra på västkusten gör du på dina egna villkor och här finns vandring för alla nivåer, oavsett om du är nybörjare, medelvan entusiast eller ett rutinerat vandringsproffs. Du kan packa ryggsäcken och vara borta i tur i flera dagar, eller ta en naturskön dagsvandring i närområdet. Upptäck vandring på västkusten!



Vilken vandringstyp är du?

Gör du upp en eld lika vant som du slår upp tältet för natten? Eller står du frågande och vet inte riktigt vad du ska packa ner i ryggsäcken egentligen? Oavsett vad, finns det en vandringsled för dig på västkusten. Här kan du bläddra mellan vandringsledernas olika svårighetsgrader.

ALLA

LÄTT

MEDEL

SVÅR



Vandra runt Lagunen

Runt Lagunen finns en uppmärkt vandringstur som är en härlig utflykt året om.

LÄS MER



Nordkoster

Upptäck den bilfria ön med allt från små skogar till vida klapperstensfält och salta bad.

LÄS MER



Sydkoster

Vandra i lummiga lövkogar, över blomsterrika strandängar och längs långa sandstränder.

LÄS MER



Kuststigen

En unik vandringsupplevelse som sträcker sig längs med Bohuslans västkust.

LÄS MER



Vandra med barn

Visst går det utmärkt att vandra med barn! Barn älskar att vara ute i naturen och upptäcka det spännande livet på fri fot. Ute i det fria blir nästan vad som helst till ett riktigt äventyr! Om du planerar din vandring väl och gör resan till en rolig upplevelse kan du vandra med både små och stora barn nästan hur långt som helst.

Pausa ofta

Planera in många pauser och gå kortare sträckor, så räcker energin längre.

Sätt mål

Dela in resan i utmaningar – kanske ska ni bestiga en viss klippa idag eller hitta en vacker glänta?

Kläder som andas och skyddar

Använd funktionskläder som andas och skaljackor som skyddar mot vind och vatten. Undvik tunga gallonställ.

Bekväma skor

På fötterna passar ett par kängor bäst, men även stövlar och gym-paskor funkar fint.

Bärsele och barnstol

Små barn bär du i en bärsele på magen med bra stöd för nacken. Lite större barn kan du bära i en barnstol på ryggen.

Egen ryggsäck

Barn tycker ofta att det är roligt och känner sig extra viktiga när de får bära sin egen ryggsäck med lätt packning. Skolryggsäcken funkar för en kortare vandring, ska ni ut på längre tur rekommenderas en ryggsäck med bättre bärfunktion.

Vandra året runt

På västkusten kan du vandra på vackra vandringsleder året runt. Under lågsäsongen får du ha Bohuslän nästan för dig själv och kan upptäcka det fantastiskt vackra landskapet på egen hand. Tänk på att planera vandringen väl efter säsong, så att du har allt du behöver på resan.

VÅR





SOMMAR

HÖST

VINTER

Vandra på våren

Våren är en bra tid för vandring då solens första strålar värmer klipporna, skogen vaknar till liv och färger och dofter kommer tillbaka. Tänk på att luften är kylig även om det känns varmt när solen tittar fram, så packa ett extra underställ och en tjock tröja och glöm inte sittunderlaget.

-  Tänk på att alla restauranger på västkusten inte har öppet året om, så kolla öppettider innan och packa eventuellt egen matsäck.
-  Förbered dig på både varma stunder i solen, duggregn, blåst och kyliga kvällar.
-  Kommunikationer
-  Tänk på att respektera djurlivet och de många familjer med nya ungar som bildas under våren.





Erbjudande eller Paket

12 - 14 april 2019

Genition seresectia nis delluptas sae nam ratibus. Aperate volupta tquundel int omnissum que omnimintemo. Genition seresectia nis delluptas sae nam ratibus. Aperate volupta tquundel int omnissum que omnimintemo. Genition seresectia nis delluptas sae nam ratibus.

LÄS MER OCH BOKA



Erbjudande eller Paket

12 - 14 april 2019

Genition seresectia nis delluptas sae nam ratibus. Aperate volupta tquundel int omnissum que omnimintemo. Genition seresectia nis delluptas sae nam ratibus. Aperate volupta tquundel int omnissum que omnimintemo. Genition seresectia nis delluptas sae nam ratibus.

LÄS MER OCH BOKA



Erbjudande eller Paket

12 - 14 april 2019

Genition seresectia nis delluptas sae nam ratibus. Aperate volupta tquundel int omnissum que omnimintemo. Genition seresectia nis delluptas sae nam ratibus. Aperate volupta tquundel int omnissum que omnimintemo. Genition seresectia nis delluptas sae nam ratibus.

BOKA DIREKT



Erbjudande eller Paket

12 - 14 april 2019

Genition seresectia nis delluptas sae nam ratibus. Aperate volupta tquundel int omnissum que omnimintemo. Genition seresectia nis delluptas sae nam ratibus. Aperate volupta tquundel int omnissum que omnimintemo. Genition seresectia nis delluptas sae nam ratibus.

BOKA DIREKT

Vanliga frågor och svar

VAD BEHÖVER MAN HA MED SIG?

FINNS DET KARTOR TILL ALLA NÄRLIGGANDE LEDER PÅ LAGUNEN?

ERBJUDER NI MATPAKET?

VI ÄR EN STÖRRE GRUPP, KAN VI BOKA GUIDE?



Håll dig uppdaterad

Missa inga vandringsaktiviteter på Lagunen! Anmäl dig till vårt nyhetsbrev och håll dig uppdaterad om evenemang och kampanjer. Läs mer om vår integritetspolicy och insamling av personuppgifter här »

Din epost SKICKA

Jag ger mitt samtycke!

Vandra på västkusten från Lagunen Camping & Stugor

Från Lagunen Camping & Stugor har du ett toppenläge när du vill vandra på västkusten! Ta med dig tältet, packa ner kängorna, fyll ryggsäcken med bra snacks och kom till Bohuslän när du vill vandra vid kusten. Vandra på saltstänka Nordkoster och Sydoster, prova på någon av etapperna längs Bohusleden och Kuststigen eller upptäck de lite mindre vandringsstråken på Saltö, Västra Rosö - Kockholmen och runt Lagunen Camping & Stugor. Att vandra i Bohuslän passar utmärkt oavsett om du är nybörjare, van entusiast eller rutinerat proffs. Välkommen att upptäcka vandring på västkusten.

Inför besöket

- 📅 Hitta hit
- 🕒 Våra öppettider
- 📖 Läs mer om våra aktiviteter
- 🗉 Vanliga frågor och svar
- 📹 Webbkamera

Ramsvik-Vandring

 **Ramsvik Stugby & Camping** 30 januari kl. 11:34 · 🌐

Författaren Karin Fingal och äventyrsfotografen Fredrik Schenholm har i sin bok Weekendvandra kring Göteborg beskrivit "Västkustens vackraste vandringar". De tipsar om två vandringar på Ramsvik, en på norra delen och en på södra delen av ön. Och vi kan bara hålla med om att det är väldigt vackert att vandra på Ramsvik! 😊 <https://www.ramsvik.nu/outdoor/vandring-vastkusten/>



👍❤️ Anders Nykvist, Pelle Olausson och 61 andra 1 kommentar 2 delningar

RAMSVIK
Sällstänkta äventyr

Hyr stuga Camping Paket Familjeaktiviteter Restaurang Outdoor Om Ramsvik



Vandra på Ramsvik

För dig som älskar vacker natur! Ge dig ut på vandring runt Ramsvik och upplev en storslagen natur. Planerar du en vandringsresa? Kontakta oss så hjälper vi dig.

[Förfrågan vandringsresa ▾](#)

Vandra i Ramsvikslandets naturreservat

Ramsvikslandets naturreservat instiftades 2006. Det relativt lilla området på (cirka 5 km x 2,5 km) erbjuder fantastisk miljö med klipplandskap i bohuggranit, omväxlande natur och intressanta spår från inlandsisen, det kustnära jordbruket och bohugslänskt stenhuggeri. Det är lätt att ta sig ut på Ramsvikslandet och enkelt att ströva omkring över ön.

Ramsvik-Vandring-Detaljer

Vandringsleder på Ramsvik

Vandringslederna på Ramsvik är perfekta för dig som vill uppleva skärgården under en vecka eller en helg. De startar från stugbyns parkering och det finns flera rundleder och kortare vandringar. Den kortaste är 1,5 km och den längsta är 16 km. Några av vandringslederna följer lättrampade stigar och vissa vandringsleder kräver klättring och omvägar runt raviner. Det finns både välmarkerade vandringsleder och sådana som kräver uppmärksamhet på kartan och i naturen.

Eftersom Ramsvik är en ö, brukar vi lugna dig med dåligt lokalsinne. Så länge du inte har vatten över midjan har du inte kommit alltför långt bort från den trygga stugbyn...

Röda leden

Röda leden är Ramsviks kortaste vandringsled, 1,5 km lång och väl markerad med röda prickar. Tar ca 30 minuter att gå och är perfekt för en kort hundpromenad. Det går inte att gå Röda leden med barnvagn.

Vita leden

Vita leden är rolig för både barn (från 7 år) och vuxna. 4 km lång och väl markerad med vita prickar. Tar ca 1,5-2 timmar att gå. Vita leden går över klippor och genom skog och det finns partier där du måste hoppa mellan stenar, klättra upp för en brant och hoppa över skrevor i berget. Det går inte att gå Vita leden med barnvagn.

Ramsvikslederna

Ramsvikslederna är väl markerade både med skyltar och med orange markeringar i naturen. Det är flera olika leder som sammanstrålar och du kan välja att gå olika långt, beroende på vilken väg du tar. Den längsta sträckan är 16 km.

Soteleden

Soteleden går genom hela Sotenäs kommun och ut på Ramsviklandet. Soteleden är väl markerad med blå/vita markeringar. På Ramsvik är den ca 3 km lång från norr till söder. Det går att ta en annan väg tillbaka om du inte vill gå samma väg.

Omarkerade leder

Det finns ett flertal leder att vandra på Ramsvik som inte är markerade i naturen. Några av dem finns med på vandringskartan, som ni får när ni checkar in på Ramsvik.

[Här kan du ladda ner en karta över Ramsviks vandringsleder](#)

Vandringspaket

På Ramsvik erbjuder vi vandringspaket där det ingår övernattning i stuga och måltider. [Läs mer om vårt vandringspaket här.](#)



Info till er vandringsresa

- Gratis vandringskarta i receptionen
- Markerade vandringsleder
- Lunchpaket finns för beställning
- Olika svårighetsgrader
- Fina picknickplatser
- Trevliga stugor med 2-7 bäddar
- Gå-stavar finns att låna
- Vacker och skiftande natur
- Jättegrytor
- Växter och fåglar