



HERRLJUNGA med tätortsnära strövområden och leder



UT I NATUREN

ORRAHOLMEN
Ett friluftsområde med möjligheter till föreningsaktivitet såsom fågelskådning invid fågelsjön vid Orraholmen. Enebacken på Orraholmens hed är ett Natura 2000-område, vilket betyder att den är en del av EU:s nätverk för att skydda utrotningshotade miljöer och arter. Upptäck Nossanpromenaden som ger dig fina natur- och djurupplevelser med möjligheter till vila vid någon av alla de rastplatser som färdigställts invid ån. Nossanpromenaden går från Haraberget till Orraholmen.

SKOGHÄLLA IDROTTSPLATS
Idrottsplatsen bjuder in till en aktiv fritid och är en av utgångspunkterna för Gula leden, Herrljunga Elljusspår samt Eketlederna med gröna och gula spåret som går i Hørsbyområdet. Eketlederna finns presenterade med informationstavla vid parkeringen på Skoghälla.

HARABERGET & HERRLJUNGA HEMBYGDSPARK
I en sluttning ned mot Nossan ligger Herrljunga hembygdspark. En inspirerad och rofylld miljö med flertalet stugor, en vacker plats som berättar om bygdens kulturarv. Vid entrén till parken finns en karta som presenterar området.

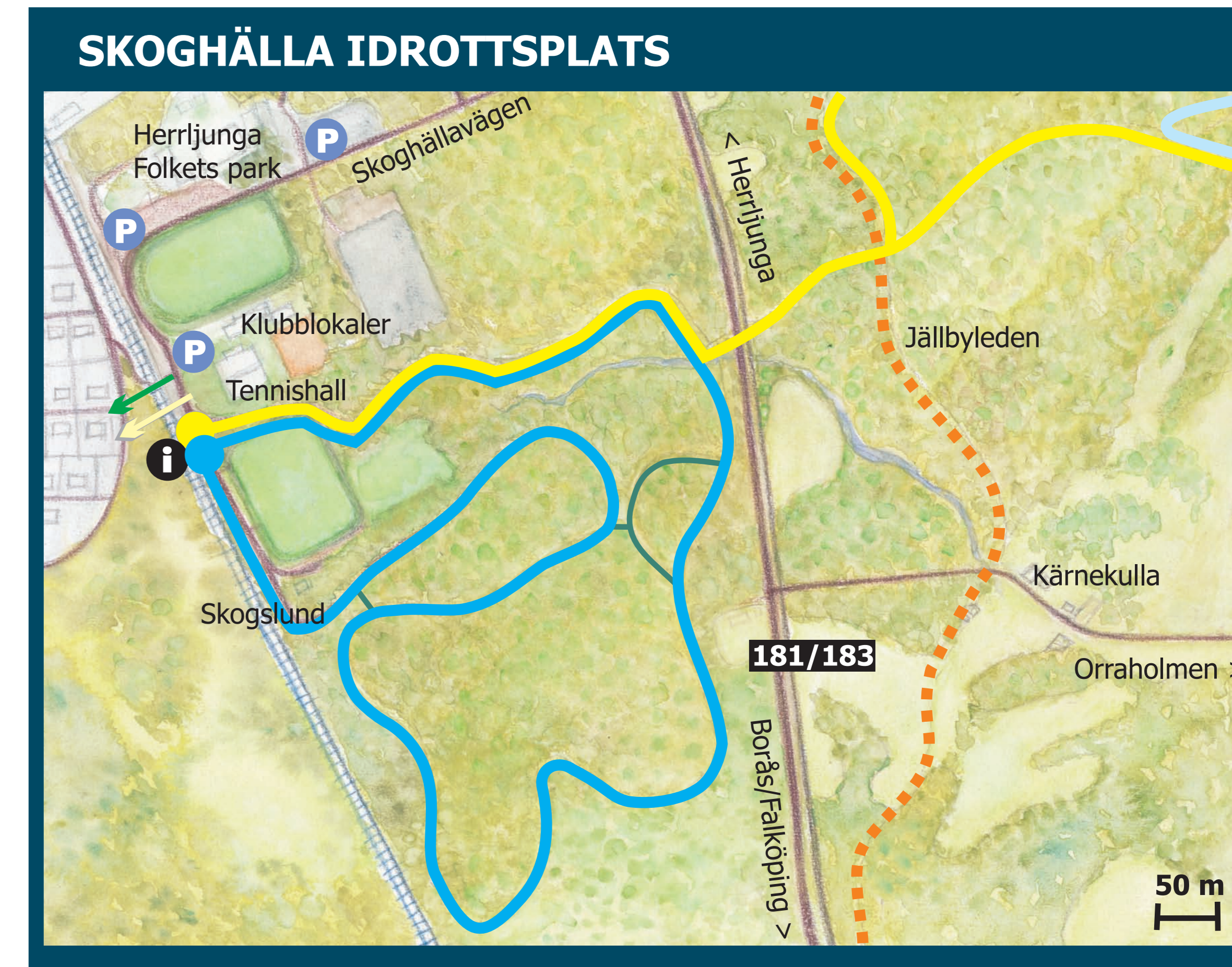
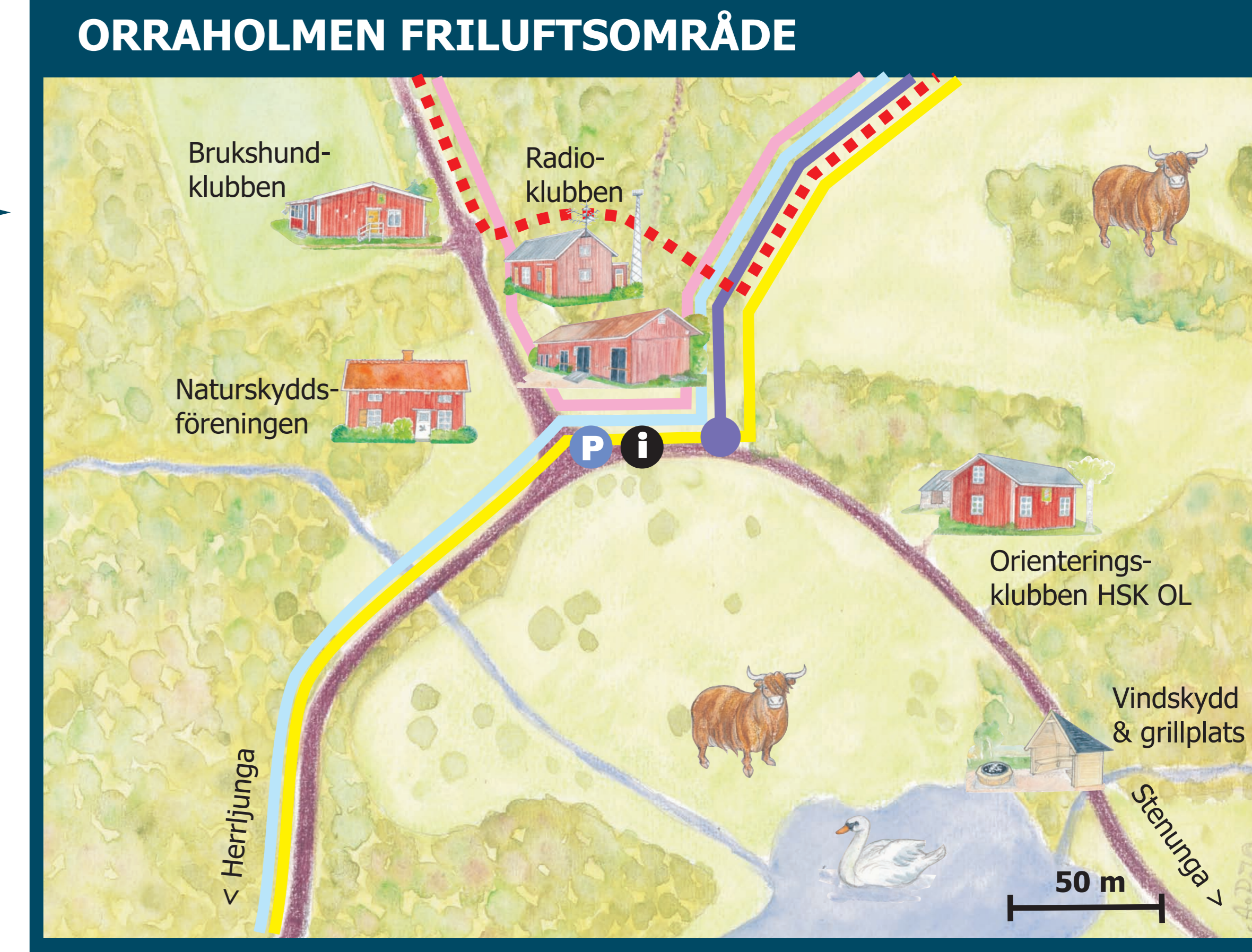
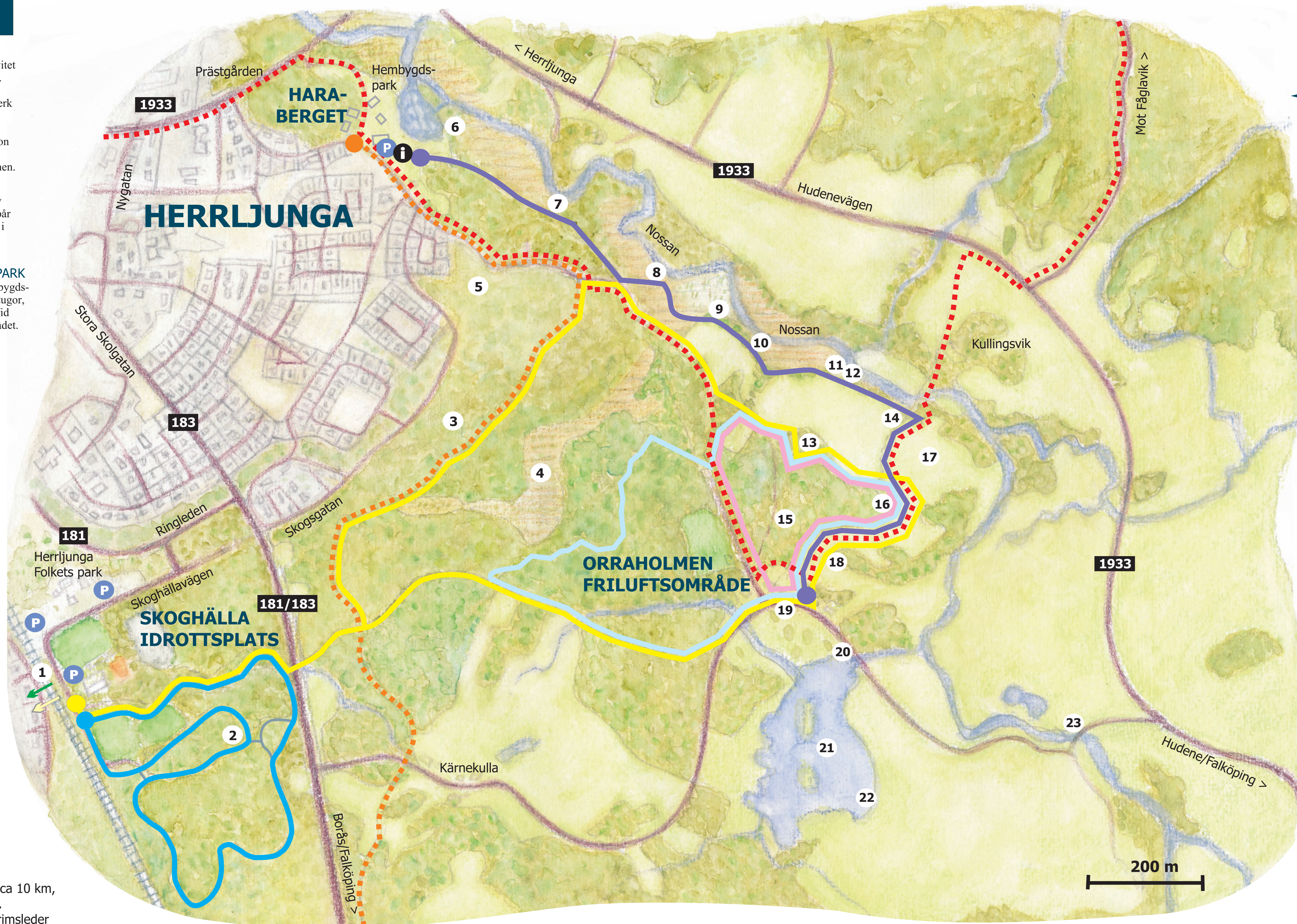
VÄLKOMMEN UT TILL STRÖVOMRÅDEN OCH VANDRINGSLEDER!

Kartinformation

- 181 Länsväg, väg/gata
- Järnväg
- Start/slut för led
- 50 m Avstånd på kartan
- Tunt streck vid led = genväg/alternativ väg

Hitta rätt led

- Gula leden: rundslinga från Orraholmen, ca 4 km. Från Skoghälla fram till gula rundslingan ca 800 m.
- Nossanpromenaden, ca 1,8 km
- Rosa spåret - ca 1,3 km
- Ljusblå spåret - ca 2,4 km
- Elljusspåret - ca 2,5 km
- Röd streckad led: Elisabeth Hesselbladsleden som går mellan Herrljunga och Fåglavik, ca 21 km rundtursled.
- Orangestreckad led: Jällbyleden, ca 10 km, går mellan Jällby och Haraberget. Herrljunga - Gäsenebygdens pilgrimsleder (S:t Olofsled) följer samma sträckning.



	FÖRKLARINGAR TILL MARKERINGARNA PÅ ÖVERSIKTSKARTAN	1 Gröna & gula spåret - Eketlederna	5 Sten Sture-stenen	9 Fyra bänkar	13 Grind/stätta	16 Informationstavla om Orraholmens hed, Natura 2000-område	19 Parkering och information	23 Gammal stenvälsbro, uppfördes år 1887
	2 Stensättning	6 Rastplats/grillplats	10 Bänk	14 Informationstavla om Orraholmens hed, Natura 2000-område	17 Hage med lösgående kreatur	20 Rastplats/grillplats	21 Fågelsjö	
	3 Fossil åkermark	7 Bänk	11 Grind	15 Alternativ väg	18 Grind	22 Fågeltorn		
	4 Våtmark	8 Bänk	12 Bänk					

