

Vandra

Biosfärleden

Fotograf: Roger Borgelid

SNABBEAKTA

LÄNGD
20 km

UNGEFÄRLIG TIDSÅTGÅNG
6 timmar, exklusive raster

SVÅRIGHETSGRAD
Medel

TERRÄNG
Grusvägar och skogsstigar

START
Läckö Slott

MÅL
Riddaregården

MARKERING
Biosfärleden

BOENDE
Vid starten av sträckan finns Naturum Vänerskärgården som är ett fint litet hotell med utsikt över Läckö Slott och Vänern. Sommartid finns även campingplats här.

MISSA INTE
Fiskeläget Spiken med butiker och caféer, Läckö Slott och Naturum Vänerskärgården Victoriahuset där du kan hitta mer info om naturen du går genom samt övernatta på hotellet.

**BIOSFÄROMRÅDE VÄNERSKÄRGÅRDEN
MED KINNEKULLE**

+46 501 39 31 96
info@vanerkulle.se
www.vanerkulle.org

Etapp 1

Läckö Slott - Riddaregården

Den första etappen (eller sista beroende på vilket håll du väljer att gå) är pampig med barockslottet Läckö Slott som inramning. Du går sedan på ön Kållandsö i Vänerns skärgård i varierande grönska innan du passerar bron över till halvön Kålland där landskapet öppnar upp sig och blir kulturlandskap innan du når slutet vid Riddaregården där du möts av en vacker gammal väderkvarn.

Den första etappen av Biosfärleden startar vid barockslottet Läckö Slott ute på en udde på Vänerns näst största ö, Kållandsö och slutar vid Riddaregården på Kålland. Läckö Slott är ett välbevarat barockslott med anor ända från 1300-talet men som fick sitt nuvarande utseende tack vare greve Magnus Gabriel De la Gardie i mitten på 1600-talet. Det vita slottets tinnar och torn ger en mäktig känsla och är ett fantastiskt bra fototillfälle för starten/målet av Biosfärleden.









Etappen går på Kållandsö där du går på små fina grusvägar och genom lummigt mjuka skogsstigar. Ibland skymtar man Vänern och dess skärgård längs vägen. Ganska snart passerar du Spikens Fiskehamn. Den mysiga och pittoreska lilla hamnen är faktiskt en av Europas största för insjöfiske och centrum för framställningen av Vänerns röda guld – Vänerlörjrommen. Efter cirka en mils vandring går man över den idylliska röda träbron till halvön Kålland där det öppnar upp sig och blir kulturlandskap med vidsträckta odlingsmarker. Snart passeras Torsängens naturreservat med gamla vackra ekhagar där man också skymtar Vänern nedanför. Där etappen slutar vid Riddaregården finns en välbevarad fin väderkvarn som är byggd under 1880-talet. Varför inte slå sig ned vid den och njuta av utsikten och smälta en skön vandringsdag. På etappen finns rastplatser med café i det mysiga fiskeläget Spiken och längs med leden hittar du ett flertal enklare rastplatser. Etappen är ganska lång men lätt kuperad och därför ändå lättvandrad och inbjudande.

HITTA HIT

Vid Läckö Slott finns en stor och bra parkeringsplats och även en busshållsplats dit bussar går från Lidköping sommartid. Utanför sommaren får man antingen korta av vandringen och börja vid Spikens Fiskehamn dit de går bussar året runt alternativt använda tjänsten Närtrafik där du kan åka taxi till samma pris som bussresan kostar (<https://www.vasttrafik.se/>). Vid Riddaregården finns en busshållsplats med bussar året runt samt även en parkeringsplats.





-  Biosfärleden
-  Parkering
-  Kollektivtrafik
-  Rastbord
-  Toalett
-  Dricksvatten
-  Information
-  Badplats

0 1 2 3 Km

Kartan skapad av: Sahléns Kart- och GIS-konsult AB