

Vandra

Biosfärleden

Fotograf: Daniel Ström

SNABBFAKTA

LÄNGD

19 km

UNGEFÄRLIG TIDSÅTGÅNG

6 timmar, exklusive raster

SVÅRIGHETSGRAD

Lätt

TERRÄNG

Grusvägar och mindre asfalterade vägar

START

Riddaregården

MÅL

Råda kyrka

MARKERING

Biosfärleden

BOENDE

Längs sträckan finns ett B&B som heter Billys och bara tre kilometer bort finns Närebo gårdshotell. I övrigt får man ta stadsbussen cirka 10 minuter från Råda för att nå Lidköpings centrum.

MISSA INTE

I början av etappen finns en gammal välbevarad väderkvarn byggd på 1880-talet. Längs vägen passeras Stola Herrgård med en spännande historia, här kan man även boka guidade visningar. I slutet av etappen finns en fantastisk utsikt över Kinnekulle samt flertal medeltida kyrkor.

BIOSFÄROMRÅDE VÄNERSKÄRGÅRDEN MED KINNEKULLE

+46 501 39 31 96
info@vanerkulle.se
www.vanerkulle.org

Etapp 2

Riddaregården - Råda kyrka

Denna etapp börjar vid Riddaregården och går söderut på halvön Kålland. När etappen är slut har du nått det lilla samhället Råda som nuförtiden nästan växt ihop med Lidköping. Leden går på små vägar och stigar och du bjuds på öppna fina vyer med både odlingsmark och kohagar som förklarar varför området kallas för "Schlätta". Sträckan går också förbi den vackra herrgården Stola med sin intressanta historia.

Etapp 2 startar vid Riddaregården och slutar vid Råda kyrka. På denna sträcka går du på mindre vägar, både asfalterade och grusvägar och får se landsbygden med sina öppna vyer över odlingsmark, ängar och hagar. Efter några kilometer kommer du fram till en vacker allé som leder dig fram till den anrika fina herrgården Stola. Säteriet beskrivs som en 1700-talsdröm och har funnits sedan medeltiden. Den kända slakten Ekeblad ägde Stola under 300 år och gav det den rokokostil det har än idag. Mer fascinerande historia får du längre fram längs vandringen då du passerar Strö kyrka. Förutom sitt vackra läge uppe på en ås som erbjuder härliga vyer över landskapet är också själva kyrkan intressant då den anlades redan i slutet på 1100-talet av sandsten från platåberget Kinnekulle som ju Biosfärleden så småningom passerar.

Du fortsätter vandringen längs de små vägarna och passerar mer öppna landskap innan du kommer till nästa medeltida kyrkby - Gösöslunda. Mot slutet av sträckan tättnar bebyggelsen något innan du till slut når det lilla samhället Råda. Här finns också ett fint friluftsområde med såväl bra motionsspår som konstsnöspår för skidor och utegym. Men kanske är det du kommer minnas bäst Råda Vy, utsiktsplatsen som erbjuder en underbar vy över Kinnekulle med staden Lidköping i förgrunden. Utsiktsplatsen har också skyltar som berättar mer om platåbergslandskapet du befinner dig i och vad du faktiskt kan se ut över. Härifrån har du bara några hundra meter till etappens slutmål, Råda kyrka som är ytterligare en fin medeltida kyrka. Vägen på denna sträcka är lätt kuperad och därmed lättvandrad trots sin längd. Sträckan har inte så många bra rastplatser så ta gärna med ett sittunderlag för fikapauserna.

HITTA HIT

Vid Riddaregården finns en busshållsplats med bussar året runt (hållplats). Parkering finns också precis här vid busshållsplatsen och ledens startpunkt. Vid Råda kyrka finns flera parkeringar att tillgå och här finns även en busshållsplats som med stadsbuss knyter an till Lidköpings centrum. Den resan tar cirka 10 minuter.










Lokalt ledd utveckling
LEADER
NORDVÄSTRA SKARABORG

Scanna QR-koden för att komma till en digital karta över biosfärleden



SCANNA MIG



-  Biosfärliden
-  Parkering
-  Kollektivtrafik
-  Rastbord
-  Toalett
-  Dricksvatten
-  Badplats

0 1 2 3 Km

Kartan skapad av: Sahléns Kart- och GIS-konsult AB