

# Wandern

## auf dem Biosfärleden

Fotograf: Daniel Ström

### KURZINFO

#### LÄNGE

19 km

#### UNGEFÄHRE GEHZEIT

6 Stunden, ohne Pausen

#### SCHWIERIGKEITSGRAD

Leicht

#### GELÄNDE

Unbefestigte Wege und kleinere asphaltierte Sträßchen

#### AUSGANGSPUNKT

Riddaregården

#### ZIEL

Kirche von Råda

#### WEGMARKIERUNG

Biosfärleden

#### UNTERKUNFT

An der Strecke befinden sich das B&B Billys und in nur drei Kilometern Entfernung das Gutshotel Närebo. Ansonsten erreicht man mit dem Stadtbus in etwa 10 Minuten von Råda das Stadtzentrum von Lidköping.

#### SEHENSWERT

Am Ausgangspunkt der Etappe steht eine gut erhaltene Windmühle, die um 1880 erbaut wurde. Auf der Strecke kommt man am Hofgut Stola Herrgård mit seiner spannenden Geschichte vorbei. Hier können auch Führungen gebucht werden. Am Etappenziel bietet sich eine fantastische Aussicht über den Kinnekulle. Außerdem befinden sich hier mehrere mittelalterliche Kirchen.

### BIOSPHÄRENGEBIET VÄNERN-SCHÄRENGARTEN MIT KINNEKULLE

+46 501 39 31 96  
[info@vanerkulle.se](mailto:info@vanerkulle.se)  
[www.vanerkulle.org](http://www.vanerkulle.org)

## Etappe 2

### Riddaregården - Kirche von Råda

Diese Etappe beginnt am Riddaregården und verläuft nach Süden über die Halbinsel Kålland. Am Ende der Etappe erreichen Sie den kleinen Ort Råda, der mittlerweile fast mit Lidköping verwachsen ist. Die Strecke verläuft über Sträßchen und Pfade und bietet herrliche offene Ausblicke über Felder und Viehweiden, was erklärt, warum das Gebiet auf Schwedisch „Schlätta“ [Dialektausdruck für „Ebene“] genannt wird. Außerdem kommt man auf der Strecke am Hofgut Stola mit seiner interessanten Geschichte vorbei.

Etappe 2 beginnt am Riddaregården und endet an der Kirche von Råda. Auf dieser Strecke wandern Sie auf kleineren, sowohl asphaltierten als auch unbefestigten Sträßchen und erleben die Landschaft mit ihren weiten Ausblicken über Felder, Wiesen und Weiden. Nach ein paar Kilometern erreichen Sie eine malerische Allee, die zum altehrwürdigen Hofgut Stola führt. Das Hofgut gilt als Kleinod aus dem 18. Jahrhundert und besteht seit dem Mittelalter. Stola befand sich 300 Jahre lang im Besitz des berühmten Geschlechts der Ekeblad und erhielt in dieser Zeit seinen heute noch erhaltenen Rokokostil. Noch mehr historisch Interessantes ist im weiteren Verlauf der Wanderung zu entdecken, wenn Sie an der Kirche von Strö vorbeikommen. Außer der herrlichen Lage hoch oben auf einem Bergrücken mit fantastischer Aussicht über die Landschaft ist auch die Kirche selbst interessant. Sie wurde bereits Ende des 12. Jahrhunderts aus dem Sandstein des Tafelberges Kinnekulle erbaut, an dem der Biosfärleden ebenfalls vorbeiführt.

Sie wandern weiter entlang der kleinen Sträßchen durch offenes Gelände, bevor Sie die nächste mittelalterliche Kirche erreichen: Gösslunda. Gegen Ende der Strecke wird die Besiedlung etwas dichter, bis Sie schließlich im kleinen Ort Råda ankommen. Hier gibt es auch ein großartiges Naherholungsgebiet mit schönen Laufstrecken, Kunstschnee-loipen und Trimm-dich-Pfad. Aber am eindrucksvollsten finden Sie vielleicht Råda Vy, den Aussichtspunkt, der eine fantastische Sicht über den Kinnekulle mit der Stadt Lidköping im Vordergrund bietet. Am Aussichtspunkt befinden sich Infotafeln mit Wissenswertem zur Tafelbergslandschaft ringsum und einer Beschreibung der markantesten Punkte, die zu sehen sind. Von hier sind es nur noch ein paar hundert Meter bis zum Etappenziel, der Kirche von Råda – ebenfalls eine schöne mittelalterliche Kirche. Diese Strecke ist nur leicht hügelig und stellt deshalb trotz ihrer Länge eine leichte Wanderung dar. An der Strecke gibt es nur wenige gute Rastplätze; es empfiehlt sich also, ein Sitzkissen für die Pausen mitzunehmen.

### ANREISE

Am Riddaregården befindet sich eine Bushaltestelle mit ganzjährigem Busverkehr (Haltestelle). Direkt an der Bushaltestelle und am Beginn des Weges gibt es auch einen Parkplatz. An der Kirche von Råda befinden sich mehrere Parkplätze sowie eine Bushaltestelle, an der der Stadtbus zur Stadtmitte von Lidköping fährt. Fahrtdauer: ca. 10 Minuten.






Lokalt led utveckling  
**LEADER**  
 NORDVÄSTRA SKARABORG

QR-Code scannen, um  
 eine digitale Karte des  
 Biosfärleden aufzurufen



SCAN MICH



-  Biosfärliden
-  Parkplatz
-  Bushaltestelle
-  Picknickplatz
-  WC
-  Trinkwasser
-  Badestelle