

Vandra

Biosfärleden

Fotograf: Daniel Ström

SNABBFAKTA

LÄNGD
19 km

UNGEFÄRLIG TIDSÅTGÅNG
5 timmar, exklusive raster

SVÅRIGHETSGRAD
Lätt

TERRÄNG
Asfalt, skogsväg och grusväg

START
Råda kyrka

MÅL
Källby

MARKERING
Biosfärleden

BOENDE
Bara 2 kilometer från Källby station finns ett mysigt lantligt vandrarhem vid namn Äventyrsgården. I Lidköping som nås enkelt från både Råda och Källby finns flera boendialternativ i olika prisklasser. I Filsbäck som ligger 5 kilometer från Källby station finns både Filsbäck's Camping och unika Bäverli Hills Stughotell.

MISSA INTE
En fika i Lidköpings mysiga stadskärna och ett dopp i Vänern om vädret tillåter. Efter bara ett par kilometers vandring hittar du Stadsnära Lantgård som har både mysig miljö och god fika.

BIOSFÄROMRÅDE VÄNERSKÄRGÅRDEN
MED KINNEKULLE

+46 501 39 31 96
info@vanerkulle.se
www.vanerkulle.org

Etapp 3

Råda kyrka - Källby

Etapp 3 bjuder på en fin blandning av natur, småstadscharm och vackra Vänervyer. Inledningen är vid fina motionsspår och leden tar dig sedan genom staden Lidköping via den fina strandpromenaden. Vägen ut ur staden går genom naturreservatet Östra Sannorna där vyn över Vänern och Kinnekulle ofta är en del av det du ser innan samhället Filsbäck passeras och några kilometer senare Källby station som är etappens slutmål.

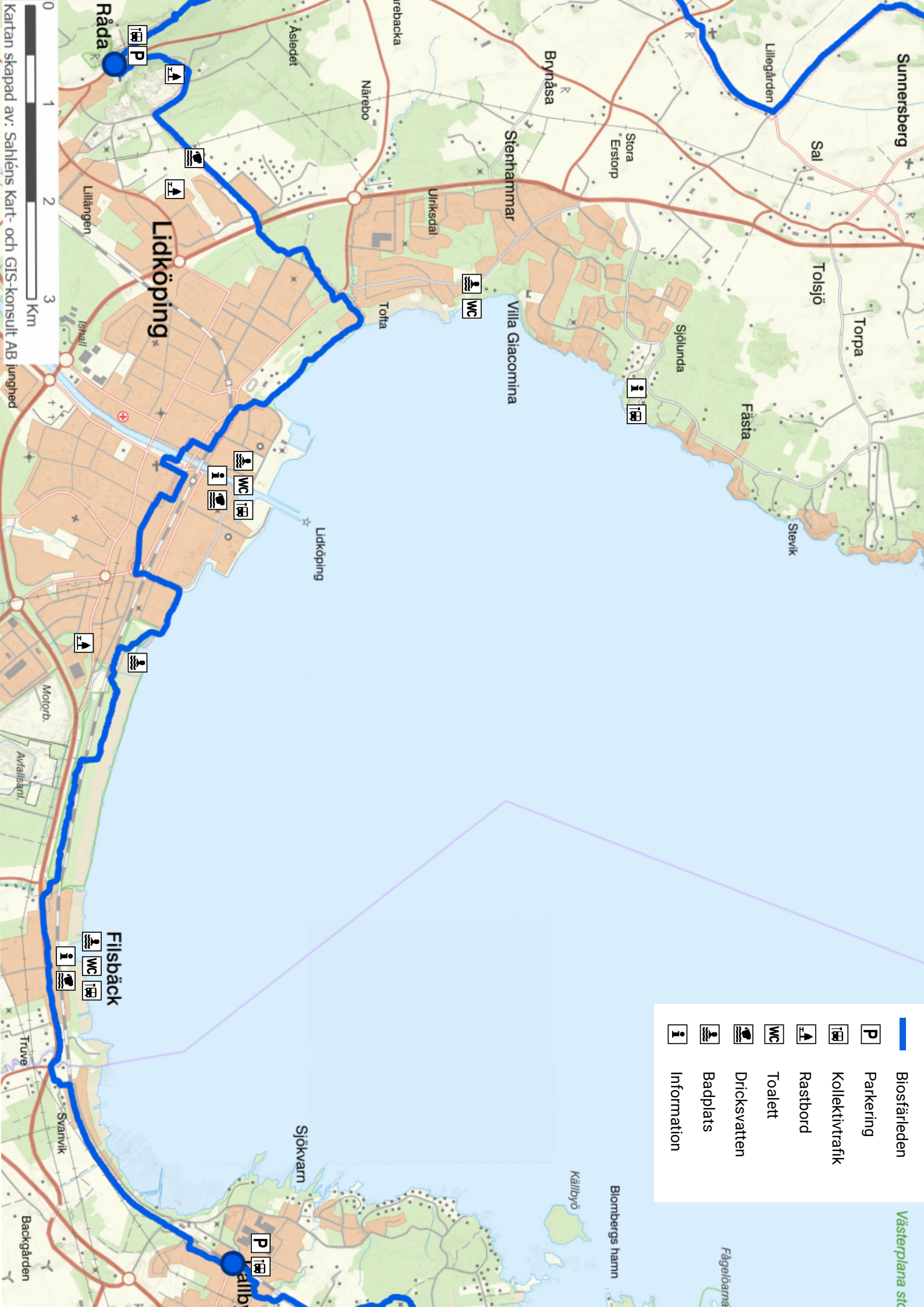
Biosfärledens tredje etapp inleds vid Råda kyrka, ett stenkast från fina motionsspår och skogsområde i det lilla samhället Råda. Snart passerar du utsiktsplatsen Råda Vy som bjuder på en härlig utsikt över Kinnevikens med Kinnekulle samt Lidköpings stad. I princip en översikt över dagens vandring. Turen fortsätter sedan genom skogspartier innan den följer den härliga strandpromenaden längs med Vänern in mot Lidköpings centrum där det finns gott om butiker, restauranger boenden och besöksmål att upptäcka. Sträckan bjuder sedan på fina panoraman över Vänern längs vägen ut ur Lidköping.

Därefter passeras naturreservatet Östra Sannorna på skogsväg längs strandängar. Ett av alla naturreservat som visar på den biologiska mångfald som präglar hela Biosfärområdet. Nästa anhalt är det lilla samhället Filsbäck där du hittar både camping och en obemannad närbutik. Sträckan blandar därefter grusväg och asfalterad cykelväg innan man når fram till målet som är samhället Källby och tågstationen. Ett tips är att ta tåget härifrån då denna tågsträcka år 2018 blev utsedd till Sveriges vackraste (Kinnekullebanan mellan Lidköping och Mariestad) Läs mer här. Slutligen hittar du många fina rastplatser längs vägen och vid Råda vy och Östra Sannorna finns även grillplatser. Sträckan börjar med att gå nedför i ca 3 km och är sedan flack hela vägen.

HITTA HIT









För att ta sig till Råda kyrka där etappen börjar tar man stadsbussens linje 3 från Lidköpings centrum vilken går i tät trafik. Här finns också flera parkeringsplatser. Till Källby station som är etappens slutmål tar man sig enkelt med Västtåg 3306 (Kinnekullebanan) till Lidköping och Mariestad. En del avgångar ända från Göteborg och Örebro. Det finns även bussar till och från Lidköping.





Kartan skapad av: Sahléns Kart- och GIS-konsult AB | unghed



-  Biosfärleden
-  Parkering
-  Kollektivtrafik
-  Rastbord
-  Toalett
-  Dricksvatten
-  Badplats
-  Information

Sunnersberg

Sal

Tolsjö

Torpa

Fästa

Stevik

Lillegården

Stora Erstorp

Brynåsa

Stenhammar

Villa Giacomina

Sjölund

Utriksödal

Tofta

Närebo

Åslede

Lidköping

Råda

Lidköping

Flisbäck

Sjökvarn

Källby

Blombergs hamn

Fågelöarna

Västerplana st

Källby

Backgården

Motorb.

Avfallsanl.

Truve

Svanvik