

Wandern

auf dem Biosfärleden

Fotograf: Daniel Ström

KURZINFO

LÄNGE
19 km

UNGEFÄHRE GEHZEIT
5 Stunden, ohne Pausen

SCHWIERIGKEITSGRAD
Leicht

GELÄNDE
Asphalt, Waldwege und unbefestigte Wege

AUSGANGSPUNKT
Kirche von Råda

ZIEL
Källby

WEGMARKIERUNG
Biosfärleden

UNTERKUNFT
Nur 2 Kilometer vom Bahnhof Källby entfernt befindet sich die gemütliche, rustikale Jugendherberge Äventyrs-gården. In Lidköping, das sowohl von Råda als auch von Källby gut zu erreichen ist, gibt es mehrere Unterkunftsmöglichkeiten in unterschiedlichen Preisklassen. In Filsbäck befinden sich der Campingplatz Filsbäck und das einzigartige Hüttenhotel Bäverli Hills Stughotell.

SEHENSWERT
Kaffeepause im malerischen Stadtkern von Lidköping und ein Bad im Vänern, wenn es das Wetter zulässt. Nach ein paar Kilometern zu Fuß gelangen Sie zum Erlebnisbauernhof Stadsnära Lantgård mit heimeliger Atmosphäre und Leckereien für die Kaffeepause.

**BIOSPHÄRENGEBIET VÄNERN-
SCHÄRENGARTEN MIT KINNEKULLE**

+46 501 39 31 96
info@vanerkulle.se
www.vanerkulle.org

Etappe 3

Kirche von Råda - Källby

Etappe 3 verbindet Natur, Kleinstadtcharme und fantastische Ausblicke auf den Vänern. Der Weg beginnt an schönen Trainingsstrecken und führt anschließend über die herrliche Strandpromenade durch das Städtchen Lidköping. Aus der Stadt heraus durchwandern Sie das Naturschutzgebiet Östra Sannorna, wo Sie des Öfteren den Blick über den Vänern und den Kinnekulle genießen können, bevor Sie durch den Ort Filsbäck kommen und ein paar Kilometer weiter mit dem Bahnhof Källby das Etappenziel erreichen.

Die dritte Etappe des Biosfärleden beginnt an der Kirche von Råda, einen Katzensprung entfernt von schönen Laufstrecken und einem Waldgebiet in dem kleinen Ort Råda. Nach kurzer Zeit kommen Sie am Aussichtspunkt Råda Vy vorbei, der eine fantastische Sicht über die Bucht Kinnevikens mit dem Kinnekulle und die Stadt Lidköping bietet – im Grunde alles, wohin Sie heute wandern werden. Der Weg verläuft anschließend durch Waldgebiete, bevor er entlang der herrlichen Strandpromenade am Vänern in die Stadtmitte von Lidköping führt. Hier gibt es zahlreiche Geschäfte, Restaurants, Unterkünfte und Sehenswürdigkeiten zu entdecken. Wo der Weg aus Lidköping hinausführt, bieten sich grandiose Ausblicke über den Vänern.

Über Waldwege an Feuchtwiesen entlang geht es weiter durch das Naturschutzgebiet Östra Sannorna – eines von vielen Naturschutzgebieten, die die biologische Vielfalt im gesamten Biosphärengebiet zeigen. Nächster Zwischenstopp ist der kleine Ort Filsbäck. Hier gibt es einen Campingplatz und einen Mini-Markt ohne Verkaufspersonal. Die Strecke verläuft dann abwechselnd über unbefestigte Wege und asphaltierte Radwege bis zum Ziel, dem Ort Källby mit seinem Bahnhof. Tipp: eine Zugfahrt auf Schwedens schönster Eisenbahnstrecke (Kinnekullebahn zwischen Lidköping und Mariestad, 2018 ausgezeichnet). Weitere Infos finden Sie hier. Entlang des Weges gibt es viele schöne Rastplätze, am Punkt Råda Vy und in Östra Sannorna sogar mit Grillstelle. Die Etappe verläuft anfangs etwa 3 km leicht bergab, dann flach bis zum Ziel.

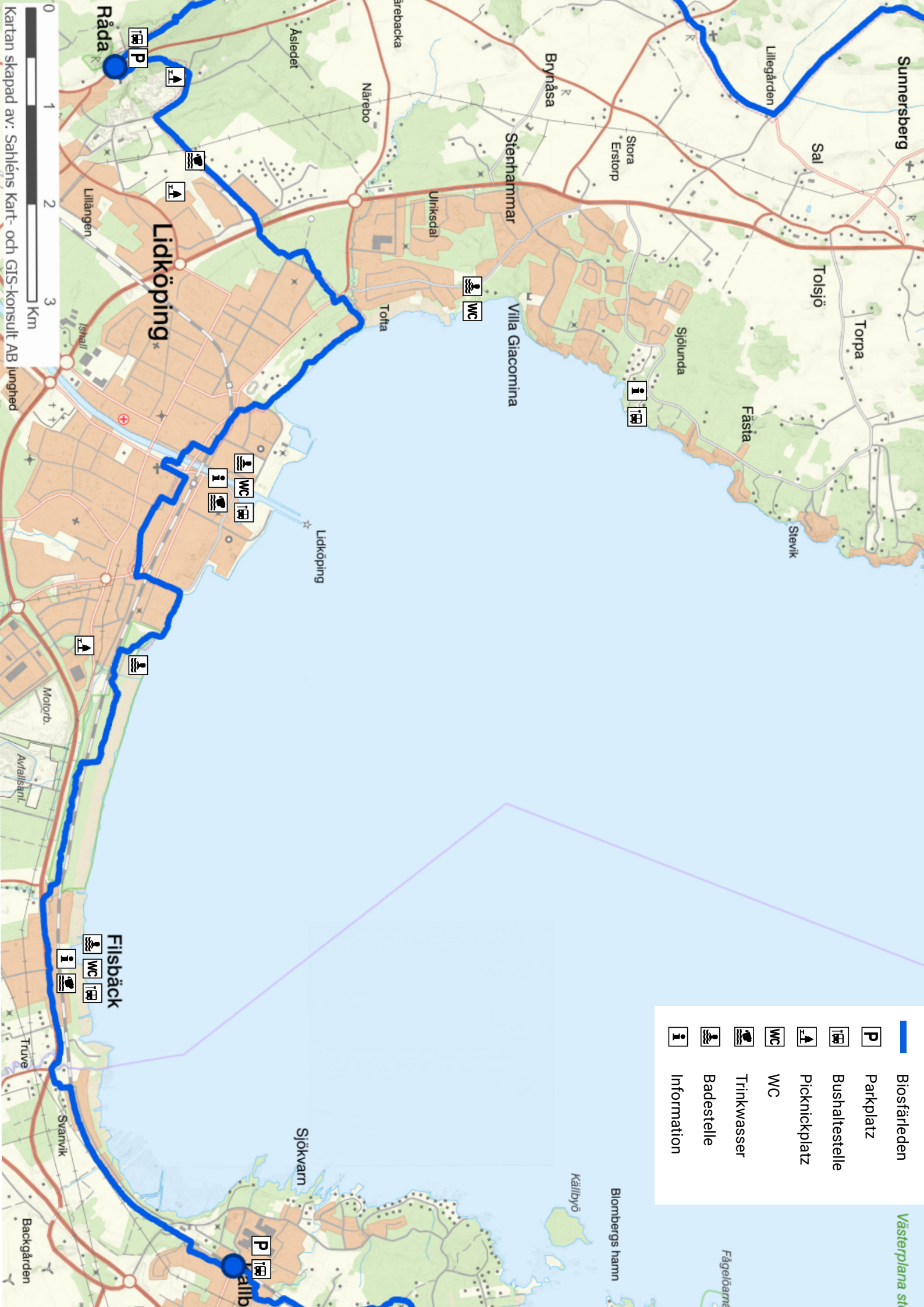
ANREISE









Zum Ausgangspunkt der Etappe an der Kirche von Råda gelangt man vom Zentrum Lidköpings mit der Linie 3 des Stadtbusses, die in kurzen Abständen fährt. Hier befinden sich auch mehrere Parkplätze. Zum Etappenziel am Bahnhof Källby gelangt man einfach mit dem Västtåg 3306 (Kinnekullebahn) nach Lidköping und Mariestad. Einige Abfahrten auch von Göteborg und Örebro. Ebenso besteht Busverkehr nach und von Lidköping.



QR-Code scannen, um
eine digitale Karte des
Biosfärleden aufzurufen





-  Biosfärleden
-  Parkplatz
-  Bushaltestelle
-  Picknickplatz
-  WC
-  Trinkwasser
-  Badestelle
-  Information

Kartan skapad av: Sahléns Kart- och GIS-konsult AB ljunghed



Vasterplana st

Fägelöarna

Blombergs hamn

Källbyö

Sjökvarn

Källby

Svarnvik

Truve

Filsbäck

Motorb.

Avfallsanl.

Lidköping

Lidköping

Råda

Summersberg

Sal

Lillegården

Tolsjö

Torpa

Fästa

Stevik

Sjölund

Stora Erstorp

Bynåsa

Stenhammar

Villa Giacomina

Urtiksödal

Tofta

Närebo

Årebacka

Åslede

Lillängen

Isenhäll

Lidköping

Lidköping

Motorb.

Avfallsanl.

Truve

Backgården