

Vandra

Biosfärleden

Fotograf: Daniel Ström

SNABBEAKTA

LÄNGD
12 km

UNGEFÄRLIG TIDSÅTGÅNG
3,5 timmar, exklusive raster

SVÅRIGHETSGRAD
Medel

TERRÄNG
Mycket grusväg och skogsstig,
partier på asfaltväg

START
Lugnås

MÅL
Karleby

MARKERING
Biosfärleden

BOENDE
I Karleby där etappen slutar finns inga boendeanternativ men det är enkelt att ta bussen in till Mariestad där det finns boenden i flera prisklasser. Ett stenkast från Lugnås kyrka finns charmiga Lugnås Ekohotell, ett tips är att där också köpa till en middagsskorg där du kan tillaga din egen måltid av lokalproducerade råvaror.

MISSA INTE
Ett besök vid gruvområdet vid Qvarnstensgruvan Minnesfjället tillsammans med en guide. Under säsong är det öppet men utanför säsong behöver detta förbokas.

Etapp 8

Lugnås - Karleby

Delsträcka 8 går från Lugnås kyrka till Karleby. Vandrigen från Lugnås kyrka går genom ett böljande kulturlandskap. Leden går vidare förbi Qvarnstensgruvan Minnesfjället. Leden tar dig sedan vidare på mindre skogsvägar och stigar mot Karleby. Denna del av Biosfärleden är lätt kuperad men enkel att ta sig fram på.

Vandrigen från Lugnås kyrka går på asfaltväg genom ett böljande kulturlandskap. Här passerar gårdar, öppna fält och beteshagar. Följ leden på grusvägen mot Qvarnstensgruvan Minnesfjället. Vid parkeringen viker du av på skogsstigen som leder dig genom lummig lövskog till gruvområdet. Under gruvans öppettider kan en av de unika gruvorna besökas tillsammans med en guide. Här finns också ett café och ett museum. Området ligger i ett naturreservat och här finns också en fin rastplats med både grill och toalett.

Fortsätt grusvägen genom gruvområdet och vidare på mindre skogsvägar och stigar mot Karleby. Efter ca 2 km efter Qvarnstensgruvan skymtar ett observatorium till vänster. Det är en kort avstickare för den nyfikna. Ett av amatörvärldens mest utvecklade observatorier som håller öppet hus några gånger per år. När man närmar sig Karleby möts man av skyltar i dikeskanten som berättar om bär och annan växtlighet. Väl framme vid Persgården finns bänkar och bord för medhavd mat och fika, samt tillgång till wc. Den vetgirige och nyfikna kan här ta en avstickare från Biosfärleden och gå en 2,5 km lång kulturstig för att uppleva den lokala historien. Längs kulturstigen, som avslutas på samma plats som den börjar, finns ett 40-tal informationstavlor som berättar om platser, händelser och föremål.

HITTA HIT

Vid Lugnås kyrka finns ingen ordinarie kollektivtrafik men det finns parkering. Inom Mariestads kommun kan du dock använda Närtrafik via vasttrafik.se. Karleby ligger ca en kilometer från en busshållplats utmed väg 26. Buss går till och från Mariestads centrum och Skövde centrum.

BIOSFÄROMRÅDE VÄNERSKÄRGÅRDEN
MED KINNEKULLE

+46 501 39 31 96
info@vanerkulle.se
www.vanerkulle.org



Lokal ledd utveckling
LEADER
NORDVÄSTRA SKARABORG

Scanna QR-koden för
att komma till en digital
karta över biosfärleden





Mariestad

Lindholmen

Gummerstadudden

Rödjan

Bråten

Radbyn

Sandudden

Lockerud

Leksberg

Kvisseln

Svintorp

Hindsberg

Mellåsen

Åsen

Källsåter

Karleby

Björtsåter

Prästkvärn

Stenbacken

Karleby

Lugnås

Trankärr

Karlslund

Marieberg

Vackerborg

St. Rud








Almare

Kusabron

Liden

Lugnås

Ludvigsberg

-  Biosfärländan
-  Parkering
-  Kollektivtrafik
-  Rastbord
-  Toalett
-  Dricksvatten
-  Information

0 1 2 3 Km

Kartan skapad av: Sahléns Kart- och GIS-konsult AB