

Brommöfärjan tidtabell

12/6 – 31/8

Vardagar: 7.45, 10.00, 13.00, 17.00
fredag och dag före helgdag även 18.30

Lördag, söndag och helgdag
9.00, 13.00, 17.00

1/4 – 11/6 samt 1/9 – 31/10

Vardagar: 9.00, 17.00
fredag och dag före helgdag även 18.30

Lördag, söndag och helgdag
9.00, 17.00

1/11 – 31/3

Tisdag, fredag, söndag
9.00, 17.00

Förbeställning på telefon 010-471 80 11.

Buss till Brommö

Under sommaren går buss 511 på vardagar från Mariestad till Laxhall på Torsö, vid färjeläget.

Information:
www.vasttrafik.se, 0771-41 43 00.

Priser

Cykelande och gående 100 kr T/R
(gratis för barn upp till 16 år).

Fordon med nyttjanderätt 100 kr T/R.

Cykelhyra Brommö: 250 kr/dag (förbokas ej).
Cykelkärra 50 kr/dag (för packning och barn). Barnsadlar finns.

Betalas med Swish.
Har du frågor? Ring 010-471 80 11.

Cykelhyra Laxhall, 300 kr/dag, tel. 0501-221 20 (kan förbokas).

Cykelhyra + cykelställ Brygghuset, 300 kr/dag, tel. 0501-230 26 (kan förbokas).

Information

Färjan startar på Brommösidan och går fram och tillbaka. Överfarten tar cirka 4 minuter.

Turer utanför tidtabell måste förbeställas senast dagen innan och debiteras med 1000 kr.

Beställning av färja och bokning av vindskydd: **ring 010-471 80 11.**

Mer information finns på:
visit.mariestad.se

Visit Mariestad, telefon 0501-75 58 50
e-post: visitmariestad@mariestad.se



Brommö i Vänerskärgården



Foto: André Nordblom

En liten paradiso i Vänern med fantastiska stränder och fin natur. Privat biltrafik är inte tillåten. De korta avstånden lockar till cykel- och vandringsturer. Här finns en markerad vandringsled och cykelled samt cyklar att hyra.

Lämna bilen och ta färjan

Till Brommö tar du färjan från Laxhall på Torsö. Här finns en bilparkering men också en hållplats om du kommer med buss. Tiderna för färjan och information om bussen finns på baksidan av foldern.

Bad och friluftsliv

Brommö har ett rikt djur- och fågelliv och en natur som påminner om västkusten med berghällar och sanddyner. Det finns fina badmöjligheter med sandstränder i Store Vite Sand och Rövarsand.

Från Rukehamn kan man vid lågt vattenstånd vada till natursköna Hovden som också inbjuder till bad. För friluftsliv på Brommö finns vindskydd, torrtoaletter och eldstäder iordningställda vid Sandvik, Rukehamn och Store Vite Sand.

Den markerade vandringsleden runt ön är cirka 15 km. Med undantag av den södra delen från Knipan till Rukehamn är den lättgången. Cykelleden, på grusade vägar, är markerad i motsols riktning.

Cyklar finns att hyra vid färjeläget på Brommösidan, på Laxhall Hamnkrog & Konferens samt Restaurang Brygghuset.

Allemansrätten råder i Brommö skärgård. Det är tillåtet att tälta eller lägga till med båt under två dygn på samma plats. Observera att delar av ön är naturreservat där särskilda regler kan gälla.

Ta med dig matsäck

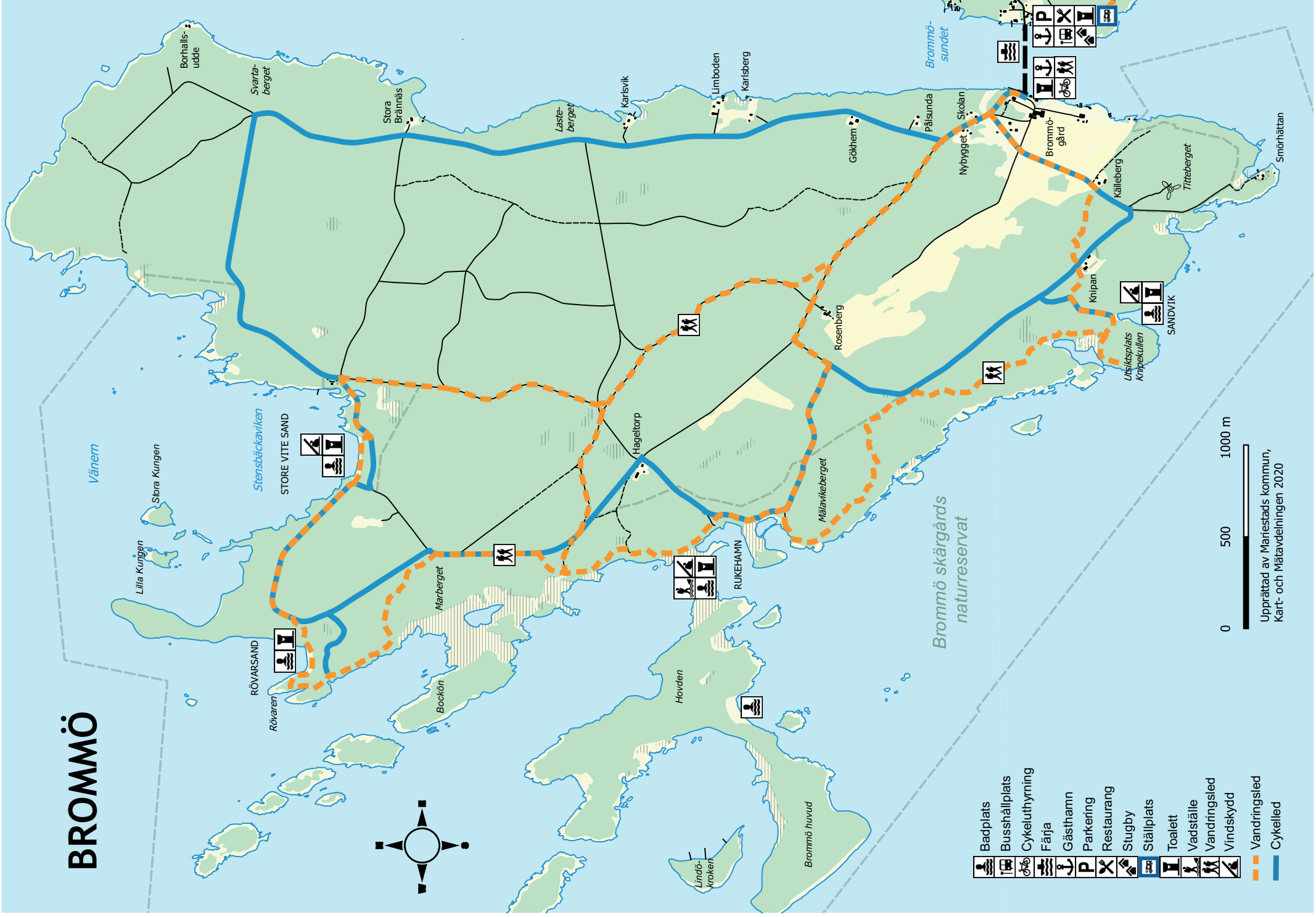
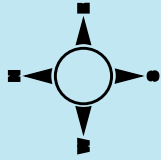
På Brommö finns ingen affär eller servering så packa med dig matsäck för din vistelse. Det finns en liten obemannad kiosk med glass och dricka öppen under högsäsong (betalning med Swish). Vid färjeläget vid Laxhall på Torsö finns en sommaröppen restaurang.
















Brommölivet i foton

Titta in i Glasmagasinet vid färjeläget när du väntar på färjan. Där visas amatörfoton på kända och okända människor som levat sina liv på Brommö. På sommaren är det öppet dagligen.



BROMMÖ



-  Badplats
-  Busshållplats
-  Cykeluthyrning
-  Färja
-  Gästhamn
-  Parkering
-  Restaurang
-  Stugby
-  Ställplats
-  Toilett
-  Vadställe
-  Vandringssled
-  Vindskydd
-  Vandringssled
-  Cykelled

0 500 1000 m

Upprättad av Mariestads kommun,
Kart- och Mätavdelningen 2020