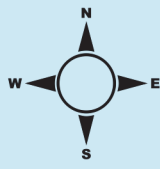
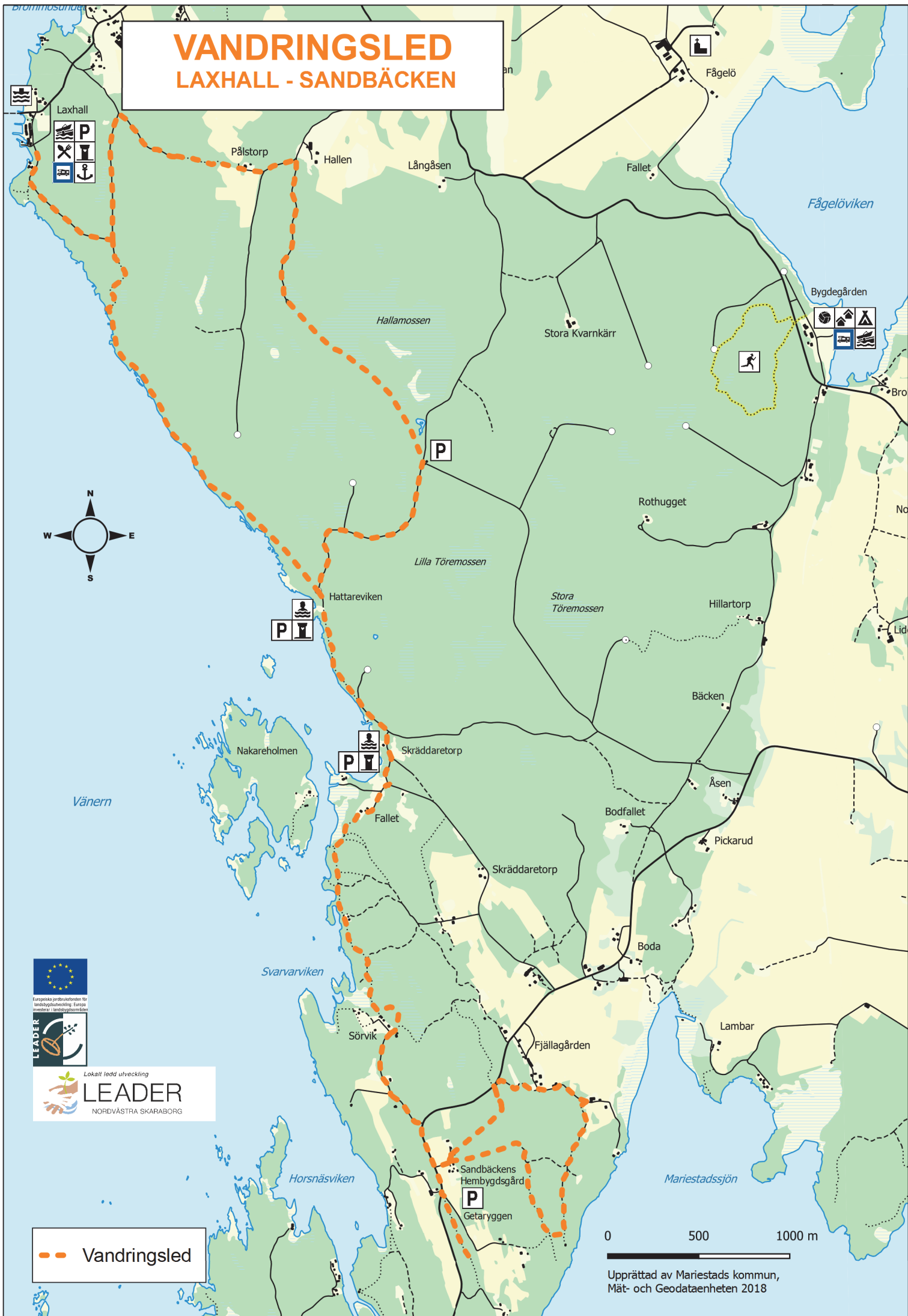



VANDRINGSLED LAXHALL - SANDBÄCKEN



Lokalt ledet utveckling
LEADER
NORDVÄSTRA SKARABORG

 Vandringsled

0 500 1000 m

Upprättad av Mariestads kommun,
Mät- och Geodataenheten 2018

LAXHALL – SANDBÄCKEN

Start från Laxhall söderut mot Hattarevik ca 4 km, utmed leden finns fina klippor att bada ifrån. Leden går på stig i kuperad terräng. I Hattarevik finns en fin badplats med både klippor och sandstrand.

Här kan du välja att gå tillbaka till Laxhall via Tjäderåsens stiftsreservat. Leden går då mest på väg genom riktig storskog och det är 5 km tillbaka till Laxhall.

Från Hattarevik går leden mot Skräddaretorp med långgrund badstrand och vidare strandnära till Sandbäckens Hembygdsgård, längd ca 5 km. Vid Sandbäcken finns en slinga på ca 3 km och en sagostig för de yngre vandrarna. Du kan också titta på en äkta Torsösnipa eller ta dig upp på Getaryggen med en storslagen utsikt över Vänern.

OBS! All eldning och grillning är förbjuden längs leden, Det finns grillplatser i Hattarevik och Skräddaretorp. Använd dessa med försiktighet. Ta med skräpet hem! OBS!