



A HAVSTENSSUND
Ett charmigt kustsamhälle med smala gränder, bryggor och fisketradition. En plats där du kan uppleva Bohusläns genuina skärgårdsmiljö.



B VALÖN
Ett naturreservat med kala klippor, vindpinade träd och fina vandringleder. Här väntar salta bad och vidsträckt vy över havet.



D TANUMS VÄRLDSARV
Ett av Sveriges mest unika kulturarv med hällristningar som berättar om livet för över 3 000 år sedan. Här möts historia, natur och stillhet i ett landskap som fascinerar i alla åldrar.



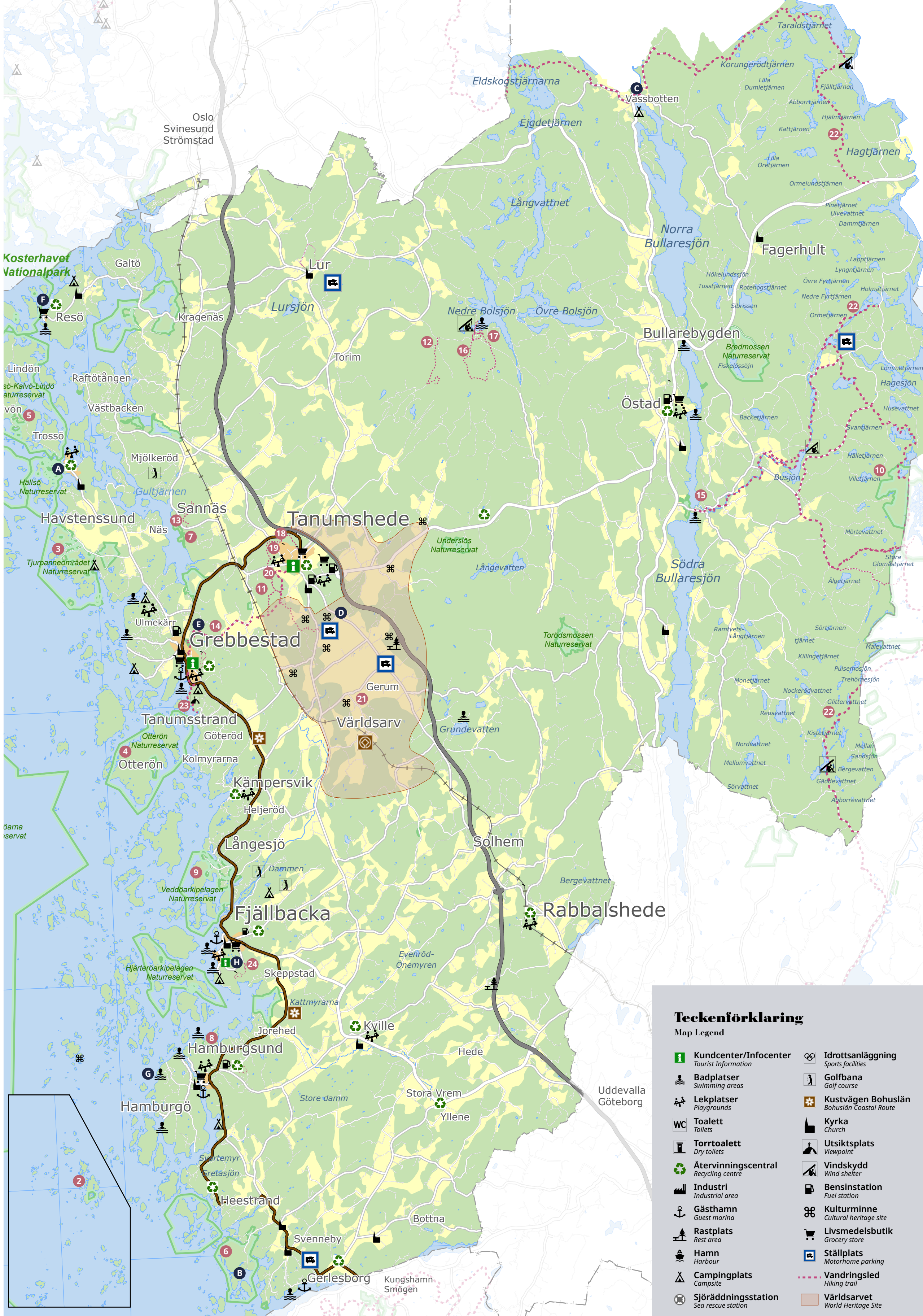
E GREBY GRAVFÄLT
Ett av Bohusläns största gravfält med imponerande resta stenar som vittnar om järnålderns människor. En stämingsfull plats för både historia och vandring.



G BOVIKEN
En långgrund och barnvänlig sandstrand med klart vatten, fina klippor och hopptorn för den som vill ta ett svalkande hopp. Här finns gott om plats för både lek och bad.



H KUNGSKLYTTAN
En dramatisk spricka i berget med höga klippväggar och stenblock – välkänt från Ronja Rövardotter. En spännande plats för både små och stora äventyrare.



- Naturreservat NATURE RESERVS**
- FALKERÖDS LINDSKOG**
Randlövsskog med grova lindar och rik flora nära Grebbestad samhälle. Reservatet ligger i ostsluttning på det som en gång var en klapperstenstrand vid havet. I anslutning till reservatet finns café och fina promenadstigar, bland annat till Greby gravfält.
 - VÄDERÖARNA**
Naturreservatet omfattas av 365 små kobbar och öar och är en av Sveriges västligaste ögrupper. Vandra på klipporna, besök Väderöarnas lotsutik och ät gott på Vårds huset.
 - TJURPANNANOMRÅDET**
Ett av Bohusläns kustens mest exponerade fastlandsparter. Här i alla tider utgjort en fruktad passage bland sjöfarande. Lättvandrat med storslagna vyer och häftiga naturupplevelser, i alla väder, året om.
 - OTTERÖN**
Tanums skärgårds största ö med rik flora och hällmarker med ljunghed. Här finns även ett femtiotal bostadshus och under sent 1800-tal hade öns viktig sten- och snäckskalindustrin.
 - TROSSÖ-KALVÖ-LINDÖ**
En pärla bland kustens naturreservat med en storslagen och varierad natur. Öarna har en mycket rik flora och binds samman av promenadvänliga landresor. Egen båt eller båttaxi krävs för att ta sig ut till öarna.
 - VALÖN**
Naturreservatet utgörs av en väl avgränsad halvö samt öarna Långö och Lilla Lyngö. Landskapet kännetecknas av kala klippor, hällmarker och ursvallade blockmarker.
 - SANNÄSFJORDENS ALSKOGAR OCH BETESMARKER**
Reservatet ligger längs Sannäs fjordens sydöstra delar och innefattar ett drygt 10 hektar stort område med klubbalsumskog, hällmarker, skog, kulturlämningar och aktiva betesmarker. Parkeringen finns i kurvan, härifrån går det även att nå promenadslinor i Sannäs och kommunens återställda våtmark. Reservatet nås enklast idag genom att följa den blå markerade leden till tegelbruket och sedan hålla en kustnära kurs tillbaka norrut.
 - NORRA EJGDE RANDLÖVSKOG**
Norra Ejgde randlövsskog är beläget på klapperstenssluttningar och innefattar stora mängder död ved av skogsalm. Här finns en rik flora som gynnas av skärgårdsmarken och många livsmiljöer för insekter och fåglar som är beroende av död ved. Parkering finns några hundra meter innan reservatet.
 - VEDDÖARKIPELAGEN**
I reservatet ingår halvön Veddö samt kringliggande öar och vattenområde. På Veddö går en ca 3 km lång havsnära rundslinga med badvänliga klipp- och sandstränder samt fina utsiktsplatser.
 - KYNNEFJÄLL**
En högplatå i Tanums- och Munkedals kommuner med spektakulära Kynne älv, varierad skog och långsmala sjöar. Vacker vandring i ett särpräglad landskap, där även delar av Bohusleden går. Lämpliga startplatser är Mikkelsskogen och Kasebo.

- Vandringleder HIKING TRAILS**
- VALBRETS LED 2,9 KM | SVÄRIGHET: RÖD**
Enligt legenden ligger det en skotsk hövding vid namn Valbret begravd här. Dödad av Tanumborna under vikingatiden. Denna typ av grav (Valbrets grav) kallas hällkista.
 - RÖVARGROTTAN OCH AMUNDS HATT 1,9-2,9 KM | SVÄRIGHET: SVART**
Leden tar dig först till Rövargrottan, 1,9 km. Enligt sägen ska grottan ha varit ett tillhåll för ett gäng rövare. Efter ytterligare 1 km kommer du till Amundshatt, Sveriges västligaste högsta punkt på 178 m.ö.h.
 - STENHUGGARSTIGEN 6 KM | SVÄRIGHET: RÖD**
Denna stig finns strax utanför den havsnära småorten Sannäs, som byggdes upp kring stenindustrin i slutet av 1800-talet.
 - FALKERÖDSLEDEN 3,4 KM | SVÄRIGHET: BLÅ**
En rundslinga som startar vid Falkeröds hembygdsgränd i Grebbestad och följer till en början samma sträckning som Kuststigen. Slingan bjuder på fin variation i naturen.
 - VITINGELEDEN 12 KM | SVÄRIGHET: RÖD**
En vacker och intressant sträcka längs Kynne älv från Sundshult till Flötemarksön, med anslutning till Bohusleden. Sträckan går bitvis i svår terräng. Leden är markerad med Blå band.
 - RANEBO VANDRINGSLLED 5,6 KM | SVÄRIGHET: RÖD**
Vandringssleden är en slinga som utgår från parkeringen och går genom skogsmarkerna söder om friluftsområdet. Leden har en mycket vacker sträckning genom skog och långa myrar. Vandringssleden är märkt med gula band.
 - RANEBO MOTIONSSPÅR 2,3 KM | SVÄRIGHET: BLÅ**
Motionsspåret utgår från parkeringen och har en vacker sträckning längs sjön och utkanterna av friluftsområdet. Motionsspåret är märkt med röda band.
 - NATURSTIGEN – JAN-METAS STIG 0,7 KM | SVÄRIGHET: GRÖN**
Naturstigen (även kallad Jan-Metas stig) är en led skapad för att alla på ett enkelt sätt ska kunna ta sig ut i naturen. Leden är tillgänglighetsanpassad för att vara lämplig för till exempel barnvagn, rullstol och rullator.
 - HÖJDENS AKTIVITETSLED 2,9 KM | SVÄRIGHET: SVART**
Denna led är anpassad för sticyckling genom skog och över berg, men passar även för terränglöpning och vandring. Det är en tekniskt utmanande led, främst avsedd för erfarna cyklist.
 - TASSEMARKSSTIGEN 2,7 KM | SVÄRIGHET: RÖD**
Tassemarksstigen sträcker sig från ridskolan väster om Tanumshede till Rylandsvägen och passerar parkeringen vid Futura. Denna led tar dig genom verkliga tassemarker, precis runt hörnet från Tanumshede, där naturens lugn möter spännande historia.
 - VANDRING I VÄRLDSARV 6 KM | SVÄRIGHET: BLÅ**
Vandringssleden med rik flora, mitt i Tanums världsarv. En unik upplevelse bland hällristningshällar i ett odlingslandskap med en 8000-årig kontinuerlig bosättning.
 - BOHUSLEDEN**
Startar på gränsen till Halland och går genom Bohuslän upp till Strömstad. Delsträckor passar för kortare turer och dagsvandringar. Etapp 19 till 24 går genom Tanums kommun.
 - TANUMSHEDA - TANUMSTRAND - KUSTSTIGEN 10 KM | SVÄRIGHET: BLÅ**
Varierad terräng på grus, myrmark, barr och lövskog. Leden passerar Valbrets grav och Greby gravfält, går parallellt med Falkerödsleden i Grebbestad, vidare upp på Stoberget samt längs bryggan och vattnet till Tanumstrand.
 - VETTEBERGSLLEDEN - KUSTSTIGEN 4 KM | SVÄRIGHET: RÖD**
Stadsnära rundslinga runt samhället via Ingrid Bergmans torg, Kungsklyftan och upp på Vetteberget. Storslagen utsikt över skärgården och Fjällbacka. Över Vetteberget finns blåa markeringar som vägleder dig. Vettebergsleden är en rundslinga och innefattas av Kuststigen.

Teckenförklaring
Map Legend

| | |
|---|---|
| Kundcenter/Infocenter Tourist information | Idrottsanläggning Sports facilities |
| Badplatser Swimming areas | Golfbana Golf course |
| Lekplatser Playgrounds | Kustvägen Bohuslän Bohuslan Coastal Route |
| Toalett Toilets | Kyrka Church |
| Torrtoalett Dry toilets | Utsiktsplats Viewpoint |
| Återvinningscentral Recycling centre | Vindskydd Wind shelter |
| Industri Industrial area | Bensinstation Fuel station |
| Gästhamn Guest marina | Kulturminne Cultural heritage site |
| Rastplats Rest area | Livsmedelsbutik Grocery store |
| Hamn Harbour | Ställplats Motorhome parking |
| Campingplats Campsite | Vandringssled Hiking trail |
| Sjöräddningsstation Sea rescue station | Världsarvet World Heritage Site |





PÅ VÄGG

KARTA / MAP

www.inomtanium.se

Tanumshede | Resö | Fjällbacka | Hamburgsund

Grebbestad | Fjällbacka | Hamburgsund

www.inomtanium.se

www.inomtanium.se

www.inomtanium.se

www.inomtanium.se

www.inomtanium.se

www.inomtanium.se

www.inomtanium.se

www.inomtanium.se

www.inomtanium.se

www.inomtanium.se

www.inomtanium.se

www.inomtanium.se

www.inomtanium.se

www.inomtanium.se

www.inomtanium.se

www.inomtanium.se

www.inomtanium.se

www.inomtanium.se

www.inomtanium.se

www.inomtanium.se

www.inomtanium.se

www.inomtanium.se

www.inomtanium.se

www.inomtanium.se

www.inomtanium.se

www.inomtanium.se

www.inomtanium.se

www.inomtanium.se

www.inomtanium.se

www.inomtanium.se

www.inomtanium.se

www.inomtanium.se

www.inomtanium.se

www.inomtanium.se

www.inomtanium.se

www.inomtanium.se

www.inomtanium.se

www.inomtanium.se

www.inomtanium.se

www.inomtanium.se

www.inomtanium.se

www.inomtanium.se

www.inomtanium.se

www.inomtanium.se

www.inomtanium.se

www.inomtanium.se

www.inomtanium.se

www.inomtanium.se

www.inomtanium.se

www.inomtanium.se

www.inomtanium.se

www.inomtanium.se

www.inomtanium.se

www.inomtanium.se

www.inomtanium.se

www.inomtanium.se

www.inomtanium.se

www.inomtanium.se

www.inomtanium.se

www.inomtanium.se

www.inomtanium.se

www.inomtanium.se

www.inomtanium.se

www.inomtanium.se

www.inomtanium.se

www.inomtanium.se

www.inomtanium.se

www.inomtanium.se

www.inomtanium.se

www.inomtanium.se

www.inomtanium.se

www.inomtanium.se

www.inomtanium.se

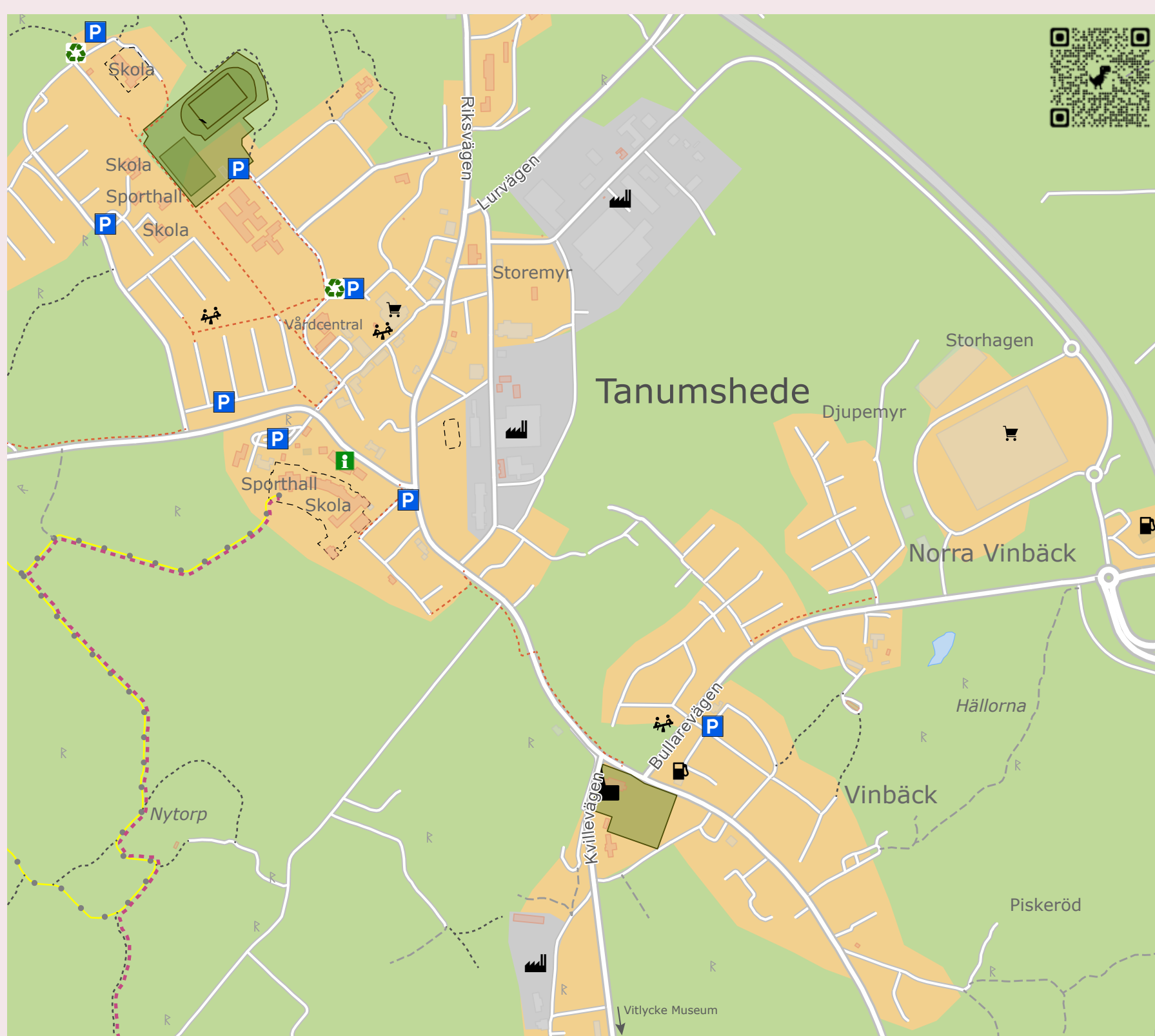
www.inomtanium.se

www.inomtanium.se

www.inomtanium.se

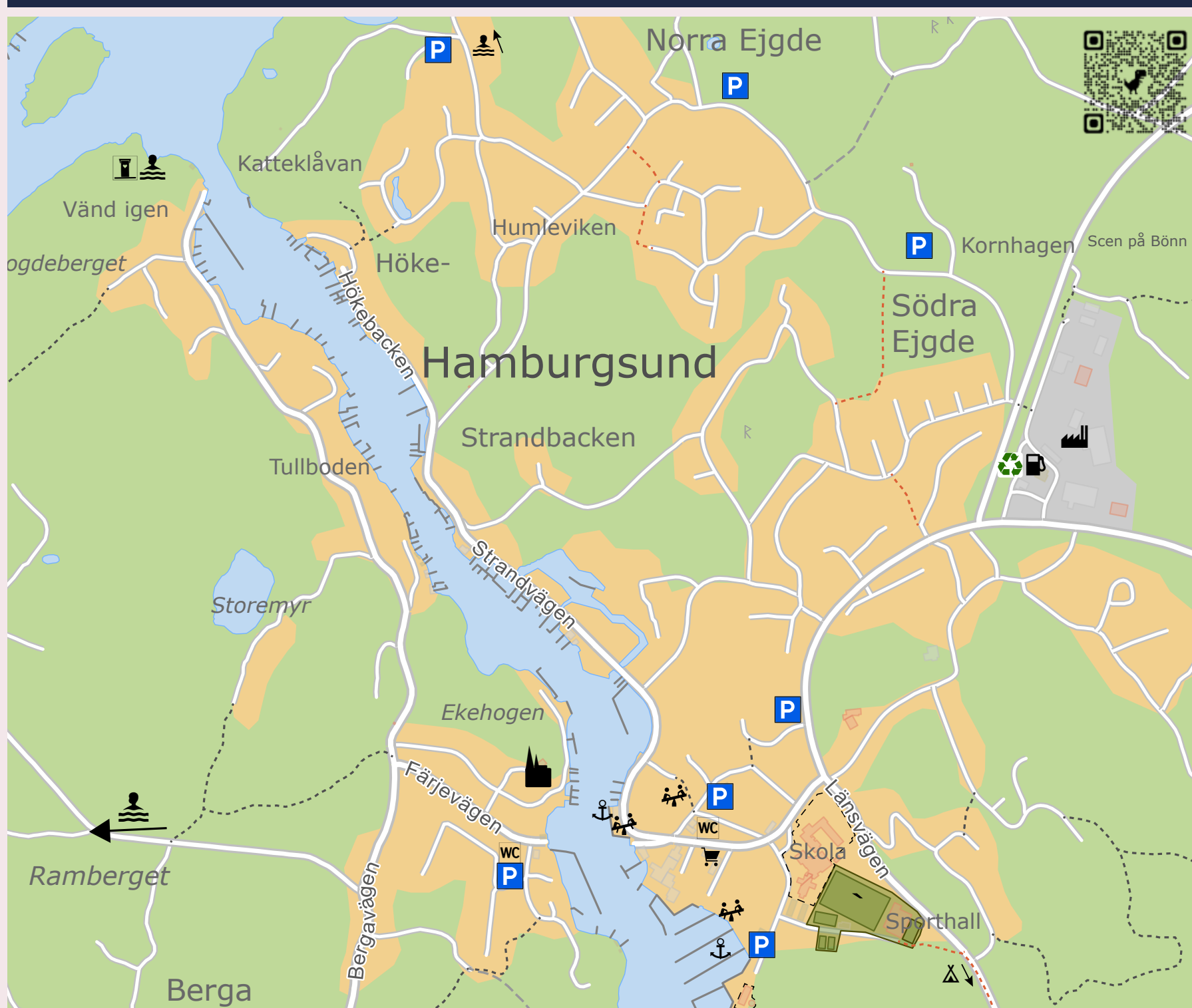
www.inomtanium.se

www.inomtanium.se



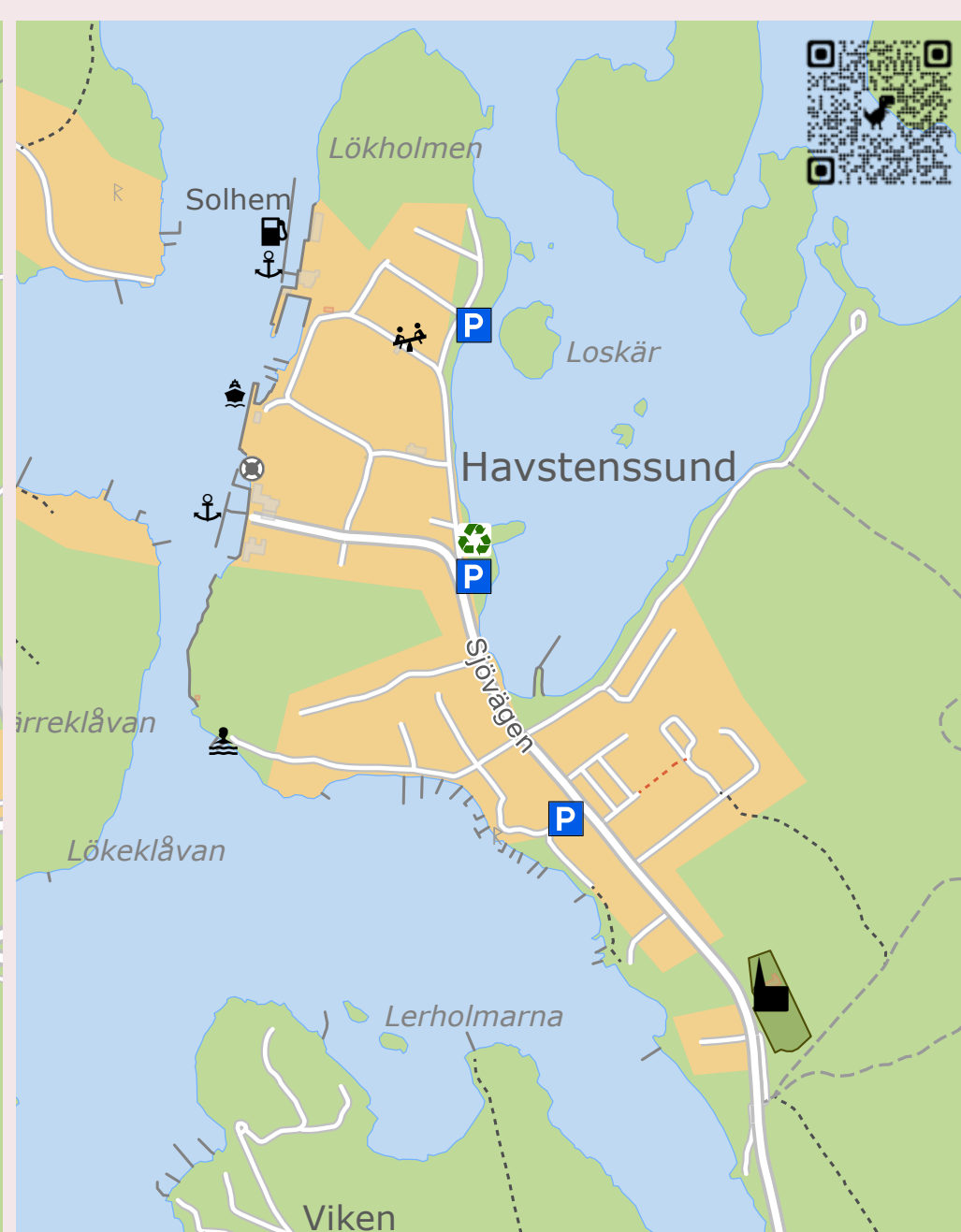
TANUMSHEDA
Tanumshede är kommunens centralort. I samhället finns allehanda service och handel men också kulturskatter och gamla byggnader. Äldst är Tanums Gestgifveri med anor från 1600-talet. Strax söder om Tanumshede finns ett av Sveriges världsarv, Tanums hällristningar med två informationscenter: Vitlycke museum och Underslös hällristningsmuseum. Stort shoppingcenter finns strax utanför centralorten.

Tanumshede is the administrative centre for the area. The town offers different types of services and retail outlets, but also cultural treasures and old buildings. The oldest one is 'Tanums Gestgifveri' which dates back to the 1600s. Just south of Tanumshede you'll find one of Sweden's World Heritage sites, Tanum's Rock Carvings, with two information centres: Vitlycke Museum and Underslös Museum. Large shopping centre is located just outside the center.



HAMBURGSUND
Hamburgsund är ett gammalt sten- och fraktskutesamhälle som idag erbjuder restauranger, pittoresk gästhamn och shopping. Här kan du gå på underhållning vid Scen på Bönn i den majestätiska amfiteatern vid stenbrottet. Med bilfärja tar du dig över till Hamburgö där fina naturupplevelser såsom vandringsled och badplatser finns.

Hamburgsund is an old village previously known for stonemasonry and old shipping boats. Today Hamburgsund offers a range of restaurants, great shopping as well as picturesque guest harbour. You can be entertained at "Scen på Bönn", the great amphitheatre by the quarry where many music and theatre shows are held. You can also take the ferry to Hamburgö where you will find beautiful surroundings and lovely hiking trails as well as swimming spots.



FJÄLLBACKA
Fjällbacka har en härlig puls året runt. Bra shopping, hummersafaris, utsökta krogar och uteserveringar samt den mystik och dramatik som Camilla Läckberg skapat i sina romaner. Passera den unika Kungsklyftan på väg upp till Vettebergets topp. En hänförande utsikt över havet möter dig här.

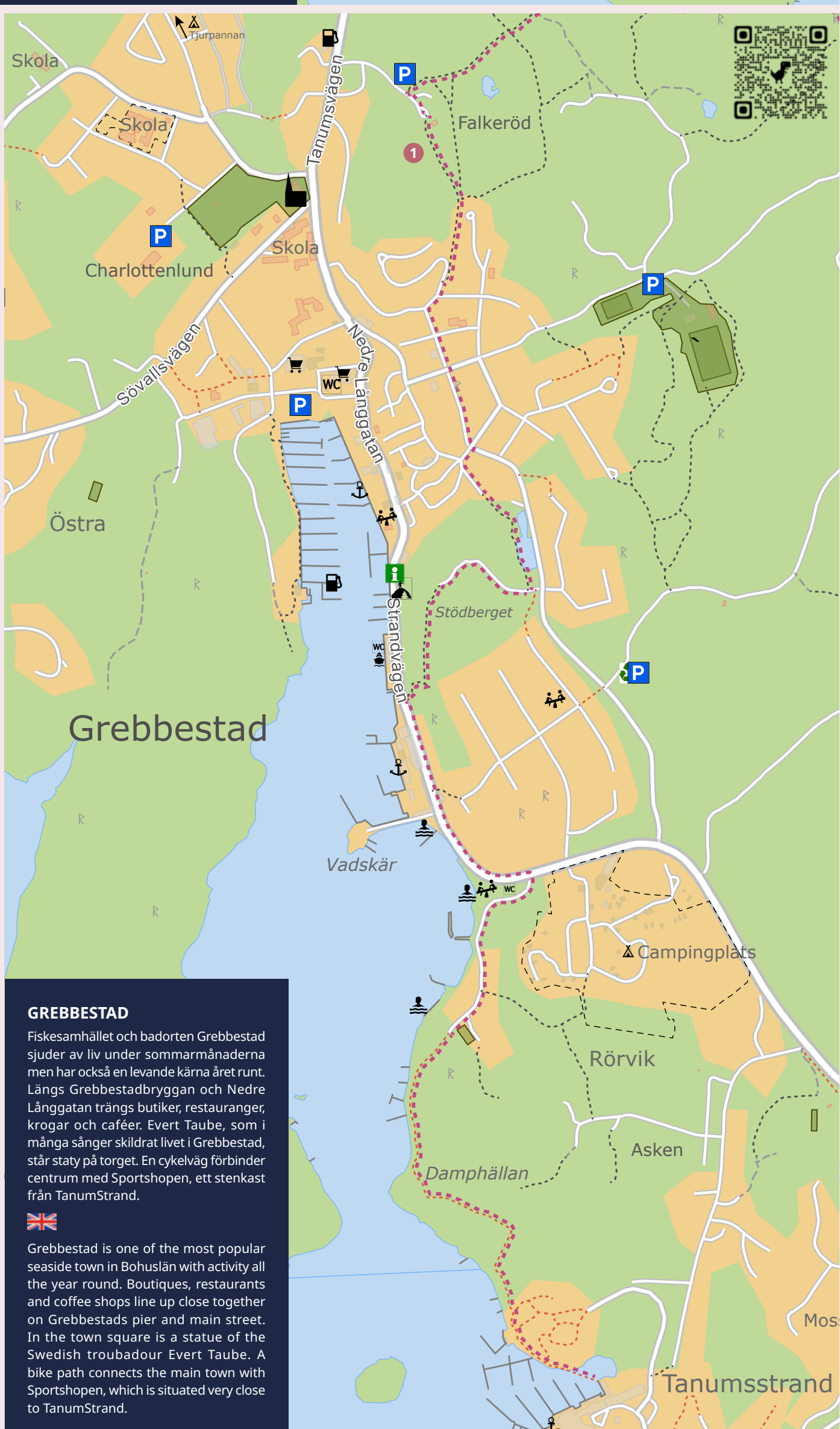
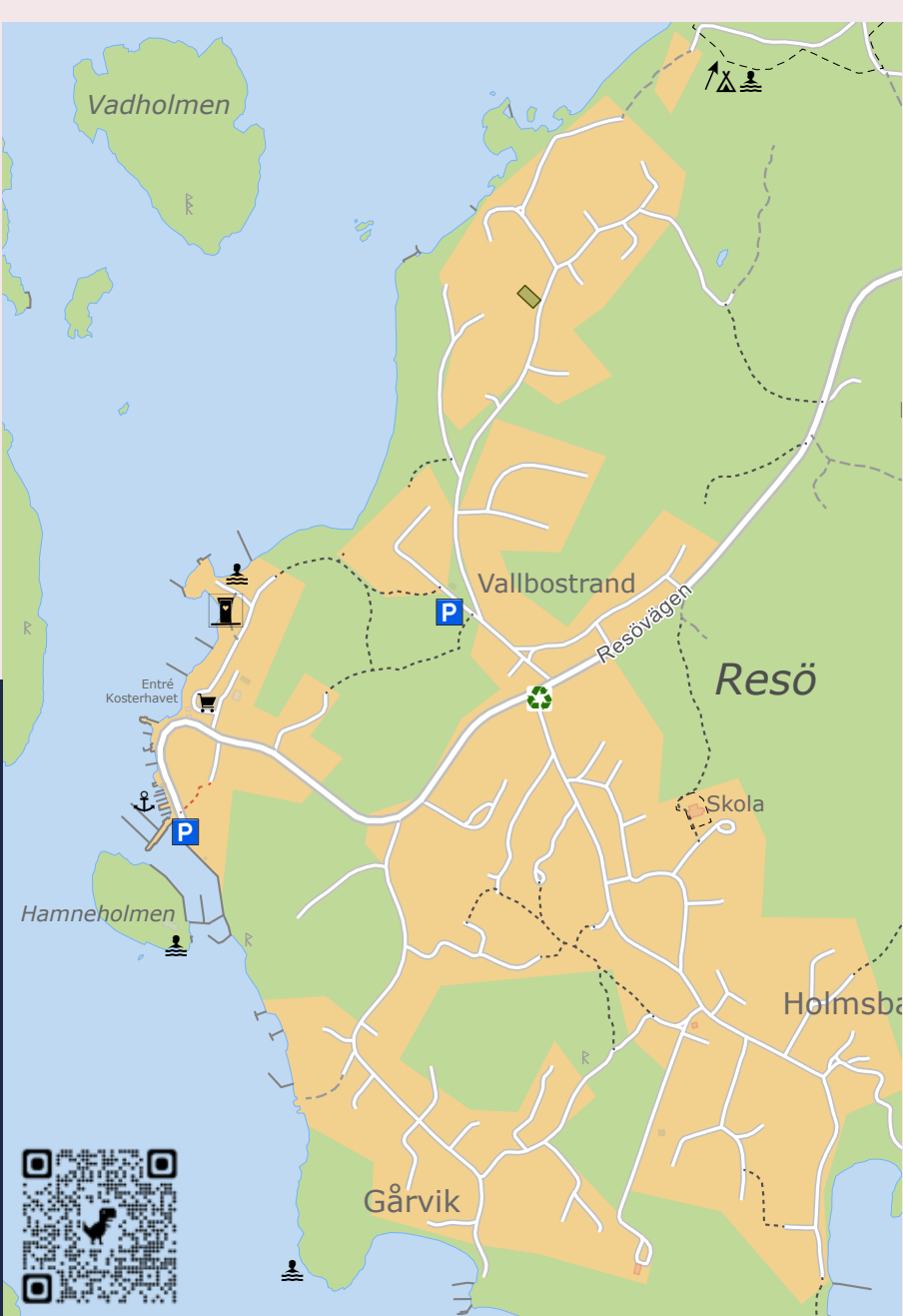
Fjällbacka has a great pulse all year round with good shopping, lobster safari, excellent restaurants, as well as all the mystique and drama that Camilla Läckberg has created through her books. Walk through the unique Kungsklyftan on your way up to Vetteberget where you get an amazing ocean view.

HAVSTENSSUND
Längst upp i Sannäsforden ligger natursköna Havstenssund som i hamnområdet erbjuder bl.a. bistro, skaldjurscafé, ateljéer samt marinhandlare med gästhamn. Promenadstråket Spängen ger dig en härlig skärgårdspromenad fram till ortens badvik. Nära till Tjurpannans naturreservat.

Far up in Sannäsforden you will find the beautiful Havstenssund. Its harbour area offer you a seafood café, bistro, ateliers, marine dealer and guest harbour. The walking lane "Spängen" gives you a wonderful archipelago walk to the bathing bay. Close to Tjurpannan nature reserve.

RESÖ
Vackra Resö, med sin omväxlande natur, är ett levande fiskesamhälle året runt och södra porten till Kosterhavets marina nationalpark. Här finns gästhamn, livsmedelsaffär, restauranger och utmärkte promenadslinor.

Beautiful Resö, with its varied nature, is a lively fishing village all year round and the southern gateway to Kosterhavet Marine National Park. Here you can find marina, grocery store, restaurants, and hiking trails.



GREBBESTAD
Fiskesamhället och badorten Grebbestad sjuder av liv under sommarmånaderna men har också en levande kärna året runt. Längs Grebbestadsbryggan och Nedre Långgatan trängs butiker, restauranger, krogar och caféer. Evert Taube, som i många sånger skildrat livet i Grebbestad, står ståt på torget. En cykelväg förbinder centrum med Sportshopen, ett stenkast från TanumStrand.

Grebbestad is one of the most popular seaside town in Bohuslän with activity all the year round. Boutiques, restaurants and coffee shops line up close together on Grebbestads pier and main street. In the town square is a statue of the Swedish troubadour Evert Taube. A bike path connects the main town with Sportshopen, which is situated very close to TanumStrand.

Viktiga nummer
IMPORTANT PHONE NUMBERS

POLIS - BRANDKÄR - AMBULANS - SJÖRÄDDNING
SOS 112

HITTA HJÄRTSTARTARE - DEFIBILLATOR
hjärtstartarregistret.se

POLIS - POLICE
Från Sverige 114 14
From abroad +46 77 114 14 00

SJUKHUS - HOSPITALS
Lysekils sjukhus +46 10-167 3800
NÄL, Trollhättan +46 10-435 0000
Uddevall sjukhus +46 10-435 0000

SJÖRÄDDNING - SEA RESCUE
+46 200-29 00 90
Fjällbacka Jour +46 705-80 81 57

TANDVÅRD - DENTISTS
Folk tandvården Tanum +46 10-441 8990
Folk tandvården Hamburgsund +46 10-441 8980

VÅRD CENTRAL - HEALTHCENTERS
Närhälsan Tanumshede +46 10-441 5100
Närhälsan Fjällbacka +46 10-441 5100
Kvarterskliniken Tanumshede +46 525-640 40

VETERINÄR - VETERINAR
Dingleveterinärerna, Dingle +46 524-420 00
Jour +46 524-421 11