



Välkomna till en kunskapsdag om Tyskland och Nederländerna

go:teborg&co

Turistrådet
VÄST
SVERIGE

Visit 
Sweden



Dagens program

Tyskland 09.30-12.15

- Trender & Målgruppen
- Så syns Göteborg som citybreak destination
- Så nås den vandringsintresserade resenären
- Tysklands ledande researrangör inom vandringsresor
- Hur du möter målgruppens och researrangörens behov och efterfrågan
- En redaktörs tankar om vad som gör ett resmål intressant

Lunch 12.15ca-13.15

Nederländerna 13.15-14.30

- Trender & Målgruppen
- Så når Västsverige ut till målgruppen

A scenic view of a canal in Göteborg, Sweden. The canal is bordered by a stone wall on the left and a metal railing on the right. The railing is decorated with colorful flowers. In the background, a tram is visible on a bridge over the canal, and several buildings are visible on the opposite bank. The sun is shining brightly, creating a lens flare effect. The sky is blue with some clouds.

Petra Gamerdinger, Göteborg & Co

2030

har turismen till Göteborg fördubblats genom att vara en internationell förebild och alltid utmana hållbarhetsbegreppen i alla tre dimensionerna.

Världens mest hållbara destination – fyra år i rad gothenburg

94%

Göteborg

90%

Köpenhamn

89%

Reykjavik

86%

Oslo

“It is a city that has sustainability in its DNA and is always eager to share best practice.”

Global Destination Sustainability Index utvärderar destinationer utifrån ekologisk och social hållbarhet. Lokala leverantörer och tjänster räknas också med i snittbetyget som anges i procent.



**Göteborg är Europas huvudstad
för smart turism 2020**



VIKTIGA UTLÄNDSKA MARKNADER

JAN-NOV 2019/ 2018, %-utveckling

gothenburg

JAN-NOV 2019/ 2018	% - utveckling									
	Norden	Europa	Världen	Norge	Storbritannien	Tyskland	Danmark	USA	Kina	Totalt Utlandet
Sverige	3	7	-13	-2	8	9	11	24	18	-1
Stor-Göteborg	5	7	-16	4	18	8	10	22	3	-1
Stor-Stockholm	2	7	-20	-4	3	8	6	14	10	-4
Stor-Malmö	14	9	0	8	-7	20	20	69	24	7
Sverige exkl. Storstadsområden	1	5	4	-3	18	7	10	39	33	3


- **Pressresor**
 - Gruppresor
 - Individuella pressresor
- **Influencersamarbeten**
 - Gruppresor på tema
 - Individuella resor på ett specifikt tema eller ett generellt besök
- **Flygkampanjer**
- **Branschmässor och workshops**
 - ITB

Viktiga samarbeten

gothenburg

- **Stena Line**
 - Influencers
 - Kampanjer
- **Svensk/Tyska Handelskammaren**
- **Smart Tourism 2020**
 - Mässor
 - Press
 - Workshops

Resultat av pressresor & influenser samarbeten gothenburg



Willkommen in der Zukunft!

Göteborg gilt als coolste Stadt Schwedens. Aber bitte nicht weitersagen, ja? Sonst wird sie noch zum Hotspot.

Text und Foto: HELENE AECHERLI

«Das Beste an Stockholm ist das Retourticket nach Göteborg», sagen die Göteborger gerne, mit einem Augenzwinkern, natürlich, denn man versteht sich ja gut in Schweden. Jahrelang war dieser Spruch Ausdruck einer Art Underdog-Mentalität, eine kleine Breitseite gegen Stockholm, die elegante grosse Schwester an der Ostküste. Heute aber schwingt vor allem Stolz mit und sehr viel Selbstbewusstsein. Denn Göteborg, mit knapp 600 000 Einwohnern die viertergrösste Stadt Schwedens, hat einen innovativen... Aber selbst regelmäßige Besucherin...

das Stadtentwicklungsprojekt (alvstaden.goteborg.se), das grösste des Nordens, es soll - selbstverständlich - in Sachen Verkehrstechnik, Architektur und Nachhaltigkeit neue Standards setzen.

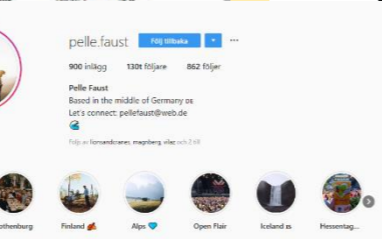
Aber keine Sorge, auch Göteborg lebt davon, dass Neues und Traditionelles gemischt koexistieren. So geniesst man im pittoresken Altstadtviertel Haga wie gehabt fette «Kanelbullars, Zimtschnecken. Oder tuckert auf der Schiffstation Lila Bommen zu Bier und Crevetten in die südlich gelegenen Schären.



Da wird's Göteborgern warm ums Herz: frisches Biobrot von Cum Pane, laue Abendstimmung in Göteborg am Gustav-Adolfs-Platz (links Softly). Links: Sofia Olsson vom Restaurant Vra und othomischer Wein von den Wine Mechanics. Rechts: Fresh organic bread from Cum Pane, a bakery opening on Gustav-Adolfs square in Gothenburg (facing page). Left: Sofia Olsson of the Vra restaurant and some wines produced locally by Wine Mechanics.

idahlomc • Följ
Betalat samarbete med stenalinedanmark

idahlomc Annonc
@stenalinedanmark
Baserad in the middle of Germany as Let's connect: pellefaust@web.de



pelle.f Faust
900 inlägg 1306 följare 862 följare
Följ av: konstformen, mapberg, alv och 1308

525 gilla-markeringar
DEN 16 DECEMBER 2019

Lägg till kommentar... Publicera



Es wickelt auf dem Weihnachtsmarkt

Sich für eine Städtereise im nächsten Advent vornehmen: Göteborg hat sich zu Schweden als dem singenden Weihnachtsbaum, sitzt am warmen Lagerfeuer und hat die Qual der Wahl aus...

glatt verpackt. Den Anfang machte der stadsgenerierte...
...die Weihnachtsmarkt...
...die Weihnachtsmarkt...
...die Weihnachtsmarkt...



#werbung #göteborg #urlaubinschweden #schwedentips @stenalinedeutschland

An aerial photograph of a city at sunset. In the foreground, a large, weathered bronze statue of a woman in a long dress stands on a pedestal. The city below is illuminated by streetlights and building lights, with a large body of water and a bridge visible in the distance. The sky is a mix of orange, yellow, and blue.

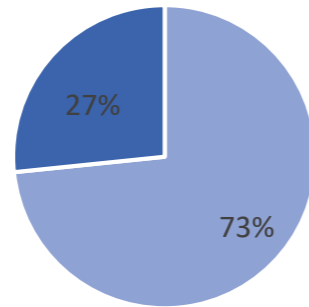
Thank you!

A gravel path leads through a lush green forest. The path is flanked by wooden fences and tall grasses with white dandelions. The trees are dense and green, creating a canopy overhead. The scene is bright and sunny, with light filtering through the leaves.

Ann-Charlotte Carlsson, Turistrådet Västsverige

Gästnattsstatistik Västsverige 2019

HSV

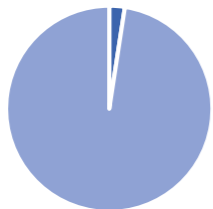


■ Sverige ■ Utland

GÄSTNÄTTER I VÄSTSVERIGE: 6 680 111
– BESÖKANDE NATIONALITETER

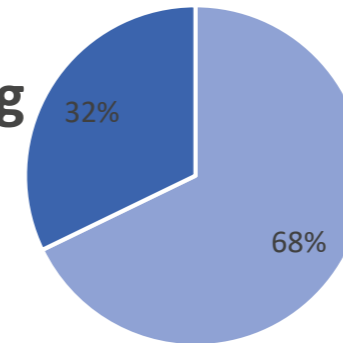
Hotell stugbyar och vandrarhem 2019 jan-nov

HSV Tyskland



HSV Tyskland

Camping

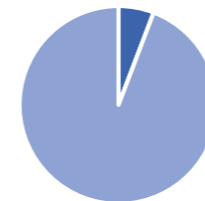


■ Sverige ■ Utland

GÄSTNÄTTER I VÄSTSVERIGE: 3 180 615
– BESÖKANDE NATIONALITETER

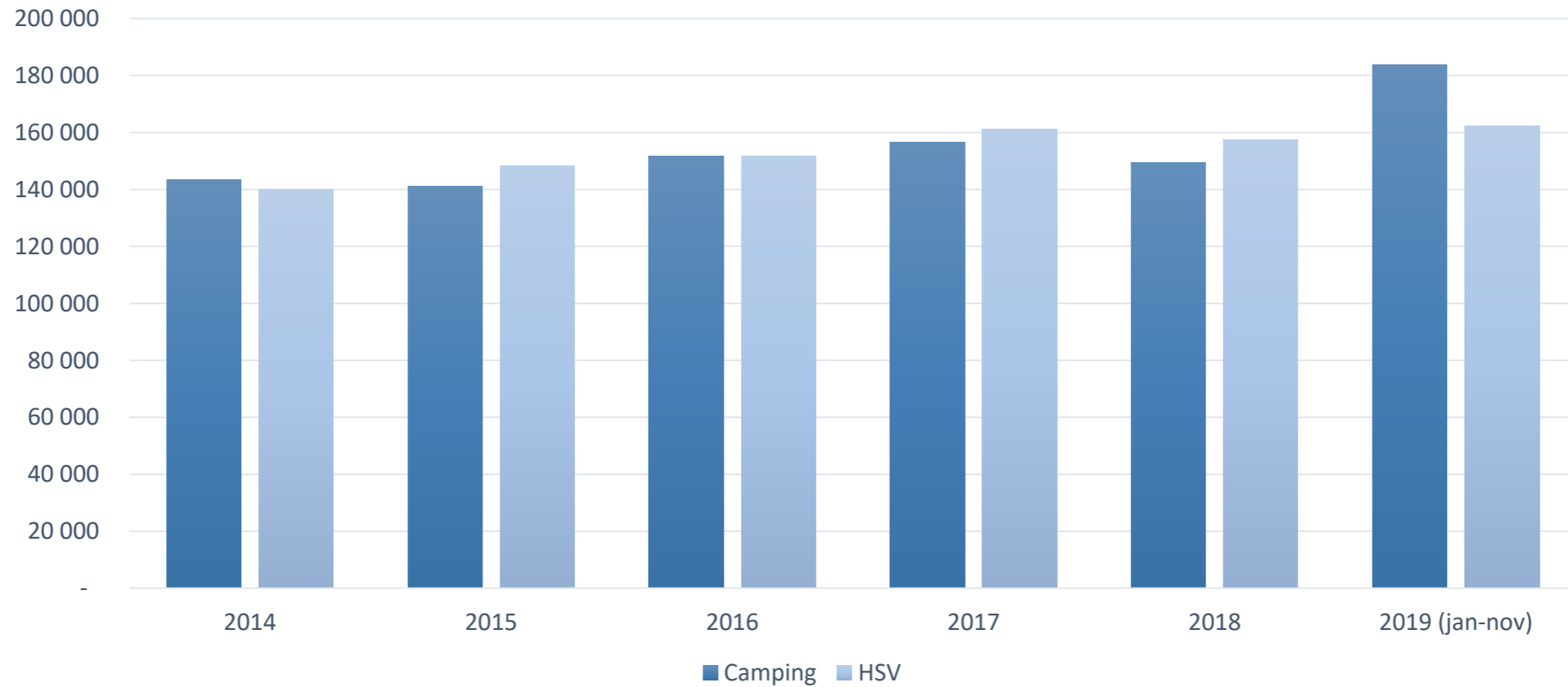
Camping 2019 jan-nov

Camping Tyskland



Gästnattsutveckling Västsverige 2014-nov 2019

Gästnätter tyska resenärer



16

The New York Times

WESTERN
SWEDEN

*Hike a new trail, eat a new meal, then
work it off, all (or mostly) carbon free*



A wide-angle landscape photograph capturing a hiker on a rocky ridge. The hiker, positioned in the lower right foreground, is wearing a dark jacket and a backpack, walking towards the left. The ridge is composed of large, grey, textured rocks. Below the ridge, a dense forest of green trees fills the valley. In the center of the valley, a calm lake reflects the sky and the surrounding forest. The sky is filled with soft, golden light from a setting or rising sun, with scattered clouds. The overall mood is serene and majestic.

RESEANLEDNING: VANDRING



Hur når vi vandrare i Tyskland?

- Vandra i Västsverige på westschweden.com och visitsweden.de
- Film
- Outdooractive
- Wikinger Reisen
- Mediesamarbete med Norr, GEOSAISON mfl
- Press- och influencerresor med fokus på vandring

A scenic landscape featuring a calm lake on the left, a paved path in the middle, and a massive, layered rock wall on the right. Two hikers, one in a red shirt and blue shorts, and another in a blue shirt and shorts, are walking away from the camera on the path. The sky is clear and blue. The text 'WANDERN IN WESTSCHWEDEN' is overlaid in large white letters at the bottom.

WANDERN IN WESTSCHWEDEN



Wandern



PILGERWEG FALKÖPING - VARNHEM

Falköping - Hornborgasjön - Varnhem

43 km, leicht/mittelschwer



Outdooractive.com

Europas största plattform för utomhusaktiviteter

- 95 miljoner besök per år , främst DACH länderna
- 335 000 ledbeskrivningar
- 1,5 miljoner medlemmar i deras community

Innehåll från Västsverige, ca 130 000 sidvisningar 2019

- Westschweden sida
- Wandern in Westschweden
- Många kommer via sök in direkt på lederna
- Utveckla innehåll kring cykel och paddling

Mest populära

- Ca 35 000 sidvisningar på **Bohusleden** (etapp 1-5)

outdooractive



Vad söker man på i Västsverige?

- **Vandring** 74% , varav
 - Dagsturer: 53%
 - Flerdagsturer: 35%
 - Pilgrimgrimsleder: 8,5%
- **Cykling**: 20%
- **Kanot/Kajak**: 6%



Wandern in Westschweden

Die unberührte Wildnis Dalslands, die historische Kulturlandschaft Västergötlands oder die wettergegerbten Felsinseln in Bohuslän: In Westschweden gibt es viele Ecken, die für spannende und aussichtsreiche Wanderungen geradezu ideal sind. Dabei entscheidet ihr selbst, ob ihr auf die typisch schwedische Art mit Campingkocher und Zelt wandern möchtet, oder die vielen hervorragenden Übernachtungs- und Einkehrmöglichkeiten nutzen möchtet.

[Weiterlesen](#)



HIGHLIGHTS



Enjoyable Hiking

How can we attract hiking novices to the great outdoors? The recently created Gotaleden trail in West Sweden makes hiking comfortable and enjoyable – and takes off in the centre of Gothenburg.

Walking along the Vallgraven shopping district and through the Garden Society of Gothenburg in your hiking boots and with a backpack on might seem a little strange. But this – or more specifically the Kungssportsplatsen square in central Gothenburg – is exactly where the Gotaleden hiking trail begins. You may not believe it standing at this urban trailhead, but the tranquility of nature is actually not too far away. In just under four kilometers, you'll find yourself wandering through the serene beauty of Dehnsjön nature reserve.

It is these contrasts in particular that make the new hiking trail through the heart of West Sweden so unique. It stretches through a bustling metropolis, to winding forest paths and on to surroundings brimming with Sweden's cultural and industrial history. Eat lunch in the old factory, take a coffee break in the small organic bakery and round off your day with a tasty dinner and a nice, comfy bed.

An upgraded hiking experience
The Gotaleden trail is part of a major investment to bring hiking throughout West Sweden to a whole new level. Many of the region's most beautiful and exciting hiking trails have been renovated, and hikers will experience plenty of

culture and nature along the way – not to mention the various food and accommodation options.

Another important aspect is the accessibility. On the path between Gothenburg and Alingsås the Gotaleden trail passes by several train stations, making it easy to start or end the hike wherever it suits you.

There are highlights all along the 71 km of the trail, such as the Poppels microbrewery and the Le Mat hotel. Both are located in the old Jonsersed factory area. Niäs Fabrik, the old factory close to Lake Sivelången that have been converted to a hotel and restaurant, are a perfect place to rest and enjoy yourself after a day's hike. In Floda, the restaurants Garveriet and Jernbruiket are worth a stop. And those are just a small selection of the places you can experience along the way.

Even more to discover
In addition to the Gotaleden trail, parts of the Bohusleden trail and the pilgrim paths in northern Dalsland and Skaraborg have also been connected to the West Sweden hiking initiative.

There is something for every type of hiker here – for both experienced hikers as well as beginners. So pack your backpack, lace up your boots and head this way to experience West Sweden on foot for yourself.

5 PATHS TO TRY

The Gotaleden, Gothenburg-Alingsås. 71 km, medium. Suburban hiking, fantastic experiences in nature.

The Mysna Trail 40 km, medium. A nice two-day tour through cultural landscapes, exciting forest areas and past several lakes.

The Pilgrim Path Falköping-Varnhem. 44 km, light/medium. Family-friendly hike passing abbey ruins, prehistoric burial grounds and the bird lake Hornborgasjön.

The Pilgrim Path in north Dalsland. 81 km, medium/hard. Varied hiking through exciting nature with magnificent view.

The Sjuhärad Tra medium. Nice hike agricultural landscape, picturesque town.

Read more about westsweden.com



From Gothenburg city centre, pristine nature is just 4 km away.



DETTA ÄR EN ANNONS

SKÖNARE VANDRINGAR

Storslagna landskap, spännande kulturhistoria och fantastisk mat. Att vandra i Västsverige är så mycket mer än att ta sig från A till B. Ett av de bästa bevisen på det är den nyskapade Gotaleden som sträcker sig mellan Göteborg och Alingsås.

Att gå långt med Vallgraven och graven Trädgårdsvägen med vandringsskåp och ryggsäck kan kännas lite svårt. Men det är faktiskt löst, närmare bestämt på Kungssportsplatsen mitt inne i Göteborg, som Gotaleden startar. Och till slutet i naturen är det inte särskilt långt. Eller knappt fyra kilometers vandring räcker du lagom i Dehnsjön naturreservat.

Det är just de här kontrasterna som gör den nya vandringssleden genom Västsveriges hjärta så unik. Den går både genom en livsnära metropol, på sluttarna skogstunga och vidare till omgivningar fullmatade med svensk kultur- och industrihistoria. År lunch i den gamla fabriken, ta en fika i det lilla ekologiska baguett- och avrunda vandringssleden med en välsmagad middag och en skön sömn.

Ta vägen till havet
Gotaleden är en del av en utveckling på att flytta vandringen i hela Västsverige. Flera av regionens vackraste och mest spännande vandringssleder har rustats upp och som vandrar: möta du av mängder av kultur- och naturupplevelser efter vägen. För att inte tala om maten och övernattningsmöjligheterna. Ekologiska och närvarande restauranger fyller mognerna på flera av de ställen som leden passerar.

En annan viktig aspekt är tillgängligheten. På vägen mellan Göteborg och Alingsås sträcker sig leden färdigt från utgångspunkten. Det gör det enkelt att planera vandringen och starta eller avsluta där det passar bäst.

Pårand av matställen

Längs med leden 71 kilometer finns hjälpställen som mikrobrggeriet Poppels och hotellet Le Mat. Båda helägna i Jonserseds gamla fabriksområde. Vid sjön Sivelången ligger Niäs fabriker som gjorts om till hotell och restaurang och är en perfekt plats att vila och njuta efter dagens vandring. I Floda finns restaurangerna Garveriet och Jernbruiket som båda är vinda ett steg. I den Jernbruiket står vedgrillen och ölen i centrum. Garveriet är pingviner när det kommer till tillbehör med stort fokus på lokala och ekologiska produkter råvaror.

Utmärkt Gotaleden är delar av Bohusleden, pilgrimsleden i norra Dalsland och Skaraborg några av de leder som ansluts till den västsveriges vandringssleden. För flera steg för alla typer vandrar, erfarna som nybörjare. Så packa en lätt ryggsäck med det nödvändigaste, smaka på dig kängorna och kom till oss för att utforska vårt fantastiska Västsverige till fots – på ditt sätt.

westsweden.com/vandra

5 NJUTNINGFULLA VANDRINGAR I VÄSTISVERIGE

1. Gotaleden

Fantastiska naturupplevelser. Perfekt för den som vill gå gott och ha bakom eller vägen. Ta en lunch i den gamla fabriken eller njut av det enkla till starta och avsluta där det passar bäst.
Längd: 71 km, måttligt svår, medel.

2. Mysnaleden

Till hälsopasset genom kullerbackar, och över slätter. Bästa en natt på Mysna i Mysna och njut av välsmagad mat, ett dopp i badstugan och skona vägen.
Längd: 40 km, måttligt svår, lätt/medel.

3. Pilgrimsleden Falköping - Varnhem

Fantastisk vandring genom ett fantastiskt kulturlandskap. Upplev klosterlivet, historiska gravstenar och hälsopasset genom alla Ragnis. Njut av en ekologisk lunch och kaffe i Kvarnen i Varnhem.
Längd: 44 km, måttligt svår, lätt/medel.

4. Pilgrimsleden i norra Dalsland

Spännande natur, bästa lagom, men beständigt är välsmakliga råvaror. Det enkla kaffe från lokal avval på Djupedal 14, en gammal alla som byggts om till modern hotell.
Längd: 81 km, måttligt svår, medel/hård.

5. Sjuhäradsliden steg 3-7

Vandra genom skog, prästskolebackar och slätter. Perfekt för dagsutflykten, eftersom det är enkelt att ansluta med kollektivtrafiken. Omvandla på vandringssleden, hotell eller vila i naturen.
Längd: 74 km, måttligt svår, medel.

BEST CHOICE OF SCANDINAVIA

ENJOYABLE HIKING

Magnificent landscapes, exotic cultural history and fantastic food. In West Sweden, hiking is more than getting from point A to B. The best proof of this is the recently created Gotaleden hiking trail.

Walking along the Vallgraven shopping district and through the Garden Society of Gothenburg in your hiking boots and backpack might seem a little strange. But this – or more specifically the Kungssportsplatsen square in central Gothenburg – is exactly where the Gotaleden hiking trail begins. You may not believe it standing at this urban trailhead, but the tranquility of nature is actually not too far away. In just under four kilometers, you'll find yourself wandering through the beautiful Dehnsjön nature reserve.

It is these contrasts in particular that make the new hiking trail through the heart of West Sweden so unique. It stretches through a bustling metropolis, to winding forest paths and on to surroundings

brimming with Sweden's cultural and industrial history. Eat lunch in the old factory, take a coffee break in the small organic bakery and round off your day with a tasty dinner and a nice, comfy bed.

An upgraded hiking experience

The Gotaleden trail is part of a major investment to bring hiking throughout West Sweden to a whole new level. Many of the region's most beautiful and exciting hiking trails have been renovated, and hikers will experience plenty of culture and nature along the way – not to mention the various food and accommodation options.

Another important aspect is accessibility. On the path between Gothenburg and Alingsås, the Gotaleden trail passes by several train stations, making it



Styr slätter genom slätter och upplev Västsveriges fantastiska vandringssleder.



PHOTO: JOHN INHORN/WESTSWEDEN.COM

Hiking along Gotaleden. The trail starts in Sweden's second largest town Gothenburg and ends in the small picturesque town Alingsås.



The Pilgrim Path in Skaraborg is family-friendly and, quite simply, beautiful.

GEO SAISON

DAS REISEMAGAZIN




Schweden zum Durchatmen

DER WESTEN SCHWEDENS vereint skandinavische Herzlichkeit, Auszeit vom Alltag und Genussmomente – und wird somit zur perfekten Destination für den nächsten Wanderurlaub

Die Haare vom Wind zerzaust, der Geschmack von Meersalz auf den Lippen und der Kopf frei: Wer sich in Westschweden auf Wandertour begibt, macht Pause vom Alltagstrott. Besonders auf dem Fernwanderweg Kuststigen lässt es sich mal wieder tief durchatmen und abschalten. Das Meer die meiste Zeit vor Augen, bedeutet diese Route vor allem Freiheit und ganz große Nähe zur Natur. Gut 87 Kilometer liegen in Westschweden vor den Besuchern, die selbst entscheiden können, in wie viele Etappen sie die etwa 30 Stunden lange Wanderung einteilen möchten. Auch Tagestouren auf einzelnen Abschnitten sind kein Problem, denn die Wanderwege der Region sind einfach erreichbar. Vom hügeligen Hinterland geht es durch verwunschene Wälder über saftige Wiesen

WANDERN FÜR ALLE

Wer sich für eine Wandertour in Westschweden entscheidet, kann sich sicher sein, dass Genuss und Erholung im Mittelpunkt der Reise stehen. Egal, ob trainierter Sportler oder Wanderanfänger – die Strecken sind für jedermann gut zu bewältigen. Entlang der Wege locken neben spektakulärer Flora und Fauna spannende kulturelle Angebote, individuelle Restaurants und Cafés und köstliche lokale Delikatessen. Immer dabei im Fokus: der verantwortungsvolle und nachhaltige Umgang mit der Natur.



Kaffee mit Kanelbullar

Göteborg: Schweden mit ganz viel Zimt und Sternen

Schwedens zweitgrößte Stadt hat viel Grün und hübsche kleine Kanäle. Sie ist idealer Ausgangspunkt für Kanu-Sightseeing, Wanderungen und Ausflüge zu den idyllischen Schäreninseln.

23.09.2019 um 12:27

von **Isabella Wallnöfer**



An aerial photograph showing a large group of kayakers on a blue lake. The kayakers are scattered across the water, with some in the foreground and others further away. The water is a deep blue color, and the kayakers are wearing various colored gear. The overall scene is a large-scale outdoor activity.

TACK!



Tack till...

- Ninnan Stenmark Åhlen, Visit Sweden
- Sophie Nyström, Gate2Marketing för Visit Sweden
- Moritz Mohs, Wikinger Reisen
- Caroline Bredelius Eliasson, Marstrands Havshotell
- Philipp Olsmeyer, NORR Agency

Petra Gamerdinger, Göteborg & Co
petra.gamerdinger@goteborg.com
070-572 3327
www.goteborgco.se

Ann-Charlotte Carlsson, Turistrådet Västsverige
ann-charlotte.carlsson@vastsverige.com
073-021 2114
www.turistradet.com

www.corporate.visitsweden.com/kunskap

go:teborg&co

Turistrådet
VÄST
SVERIGE

Visit 
Sweden