

# Solvarma klippor eller sand mellan tårna?

I Uddevalla finner ni några av Bohusläns bästa badplatser. Med solvarma klippor, kornblått hav, vackra sandstränder och möjlighet till krabbfiske och salta dopp är destinationen oslagbar för den som älskar havet. Välj mellan att spendera en heldag på klipporna eller ett snabbt dopp på väg hem från shoppingrundan. Vi listar några av Uddevallas bästa badplatser som passar för hela familjen!

## Sun-heated cliffs and sandy beaches?

*In Uddevalla you'll find some of Bohuslän's finest bathing places with sun-heated cliffs, barley blue ocean, beautiful sandy beaches and opportunities to enjoy crab fishing and a salty swim. The destination is unbeatable if you love the sea. Choose between spending the whole day on the cliffs or a quick swim on your way home from a days shopping. We have gathered some of Uddevalla's best bathing places suitable for the whole family.*

Sand 

Klippor/  
Cliffs 

Brygga/  
Jetty 


Kiosk 


Handikappsanpassat/  
Suitable for disability 


Toalett/  
Toilet 


# BAD PLATSER


## Uddevalla centrum

 Skeppsviken  
Uddevallas mest centrala badplats med ett populärt hopptorn och vidunderlig utsikt. I närheten hittar du även en minigolfbana.  
GPS-koordinater: Lat. 58.339460, Long. 11.907726


 Bodele  
Bodele är perfekt för barnfamiljen som vill ha en långgrund strand. På promenadavstånd ligger Gustafsberg där du både kan fika och njuta av god mat.  
GPS-koordinater: Lat. 58.333666, Long. 11.911210


 Lindesnäs  
Är du krabbfiskeälskare? Då är Lindesnäs helt rätt för dig. Här finns både strand, brygga och klippor.  
GPS-koordinater: Lat. 58.329236, Long. 11.883181


 Sörkullen  
Sörkullen vid Gustafsberg är en liten och mysig badplats som kanske passar allra bäst för morgon- eller kvälldoppet.  
GPS-koordinater: Lat. 58.331131, Long. 11.904951

 Landbadet  
Här hittar du utomhusbassänger, volleybollplaner, lekplats och Gustafsberg ett stenkast bort.  
GPS-koordinater: Lat. 58.329318, Long. 11.910760


## Lite utanför centrum...


 Möllön  
På Möllön finns det mycket grönytor där man kan göra av med spring i benen. Här kan man bada både i långgrund vatten och från det roliga hopptornet.  
GPS-koordinater: Lat. 58.326437, Long. 11.815080

 Unda  
Unda badplats ligger intill Unda Camping med fin utsikt över Byfjorden.  
GPS-koordinater: Lat. 58.328759, Long. 11.826824


 Bjursjön (insjö)  
Föredrar du sött framför salt? Då är Bjursjön helt rätt badplats för dig. Här finns dessutom flera motionsspår och ett utomhusgym.  
GPS-koordinater: Lat. 58.387868, Long. 11.973191


## Ljungskile


 Saxenhof  
Barnfamiljsfavoriten - Saxenhof - erbjuder både strand, brygga och klippor. Packa med picknickkorgen och njut av svensk sommar!  
GPS-koordinater: Lat. 58.262243, Long. 11.838253


 Kungsparken  
Vid Lyckorna i Ljungskile ligger barnvänliga Kungsparken. Här hittar du sandstrand, klippor och badbrygga.  
GPS-koordinater: Lat. 58.213018, Long. 11.902615


## Bokenäset

 Hafsten Resort  
Hafsten Resort är den perfekta badplatsen för den stora barnfamiljen med mycket energi. Här finns flera roliga aktiviteter för hela familjen!  
GPS-koordinater: Lat. 58.314672, Long. 11.72349

 Gullmarsberg  
Bokenäs kanske mest populära badplats. Här finns en liten sandstrand, brygga som passar bra för barnfamiljen och stora gräsytor att busa på.  
GPS-koordinater: Lat. 58.381202, Long. 11.630144

 Hälleback  
Badplatsen kallas "Playa betong" i folkmun, här finns nämligen en gjuten betongplatta där du kan ligga och sola när du inte badar från klipporna eller strandkanten.  
GPS-koordinater: Lat. 58.345709, Long. 11.588687

 Lanesund  
Lanesund är en fin badplats med historiska dimensioner. Invävt i badmiljön finns nämligen pansarskyddet från andra världskriget.  
GPS-koordinater: Lat. 58.338656, Long. 11.727797

 Kärr  
Kärr är en fin badplats med bergshällar och vacker utsikt mot Nötesundsbron till Orust.  
GPS-koordinater: Lat. 58.308829, Long. 11.676635