

Ulrikaskolan
Skate-park

Golfklubb & restaurang

Fotbollsplaner
A B C D

Wakeboard-park

UIF-stugan

UOK-stugan

Snö-lagring

Ryckåsen



Hotell Lassalyckan


Hannas backe

Torget

Väggen

Rönnåsen




























INFORMATION
UIF-stugan har omklädningsrum och värmestuga för allmänheten.
Följande spår har annan färg eller markering i verkligheten jämfört med kartan:
Världscupspåret: 
Grodspåret: 
Redvägsleden: Orange färg
Lassalyckan trail: Orangea reflexer på korta stolpar
Blå stigen passar utmärkt för traillöpning. Notera att dess längd bara gäller rundslungan.
Anslutningen från informationscentralen till Blå stigen (vid C-plan fotboll) är 750 meter.



© Lantmäteriet
Skala 1:10 000



SYMBOLFÖRKLARING

-  Informationscentral & start/utgångspunkt för alla spår, leder & MTB
-  Eldplats (gul=ved finns)
-  Rastplats
-  Vindskydd med eldplats (gul=ved finns)
-  Bastu, värmestuga & omklädningsrum
-  WC
-  Parkering
-  Fotbollshall
-  Ishall
-  Sim- & sporthall
-  Tennishall
-  Squashhall
-  Golfbana
-  Gångtunnel
-  Elljusspåret 3,6 km
-  Gula spåret 5 km
-  Gröna spåret 10 km
-  Svartvita spåret 15 km
-  Världscupspåret 5 km
-  Lassalyckan trail 6,7 km
-  Rönnåsenleden 10 km
-  Grodspåret 2,4 km
-  Blå stigen 4,1 km
-  Rödvida stigen 2,8 km
-  Galtåsenleden 9 km
-  Åsundenleden 49 km
-  Redvägsleden 47 km